

PLAN DE DESARROLLO Y ORDENAMIENTO TERRITORIAL DE LA PARROQUIA DE ALOASÍ

2020-2023

Articulación 2020

Articulado a los lineamientos estratégicos propuestos por la Secretaría de Planificación (Junio, 2020) debido a la pandemia causada por el COVID-19

GAD Parroquial de Aloasí

Tabla de contenido

INTRODUCCIÓN	3
GLOSARIO DE TÉRMINOS	4
ANTECEDENTES	6
METODOLOGÍA	6
ANÁLISIS DEL CUMPLIMIENTO DE OBJETIVOS Y METAS DEL PLAN DE DESARROLLO Y ORDENAMIENTO TERRITORIAL 2015 – 2019	9
Análisis Financiero	14
Tabla 4. Mapeo de Actores Influyentes en Territorio	15
ACTUALIZACIÓN DE INFORMACIÓN POR COMPONENTES	17
SISTEMA BIOFÍSICO	17
Relieve	20
Factores Climáticos	23
Precipitación	23
Temperatura	24
AGUA Y MICROCUENCAS	26
Red de Riego	27
ECOSISTEMAS FRAGILES	27
Tabla 8. AMENZAS NATURALES Y ANTRÓPICAS.....	29
Tabla 9. Síntesis de Problemas y Potencialidades Ambientales	29
SISTEMA SOCIO-CULTURAL	31
Fenómeno Migratorio.....	32
EDUCACIÓN	35
Tabla 12. CENTROS EDUCATIVOS DE LA PARROQUIA DE ALOASÍ.....	36
ESPACIO PÚBLICO, PATRIMONIO CULTURAL: TANGIBLE E INTANGIBLE	36
Patrimonio Intangible	38
SISTEMA ECONÓMICO Y PRODUCTIVO	40
Gráfico.....	41
SISTEMA DE ASENTAMIENTOS HUMANOS Y CONECTIVIDAD	49
SERVICIO DE AGUA	52
Descargas de Aguas Servidas	53
SISTEMA POLÍTICO INSTITUCIONAL	59
Políticas de trabajo:	59
Comisiones de Trabajo GAD Parroquial.....	60
Comisiones Permanentes	60
DIAGNÓSTICO ESTRATÉGICO.....	62
Síntesis de Matriz de Problemas y Potencialidades	63
Definición y Revisión de Prioridades	69
Gráfico 25. Importancia y Gobernabilidad (Competencias) – Modelo IGO	69
Distribución de Acciones Sugeridas con método IGO.....	69
Acciones Estratégicas.....	69
Retos	70
Acciones Menos Urgentes	70
Innecesarias	70
Contrucción de Escenarios.....	70
Priorización de Escenarios de Cambio	73

MODELO TERRITORIAL ACTUAL.....	74
CORONAVIRUS SARS-COV2	76
PROPUESTA	768
Visión Propuesta	78
Misión Propuesta	78
Objetivos Estratégicos.....	78
Metas por Objetivos.....	78
Desarrollo de Propuesta de Proyectos en Base a Acciones Sugeridas y Priorizadas	80
Relacionamiento de Objetivos Estratégicos con Programas y Proyectos	84
Alineación de Objetivos, Programas y Proyectos a Lineamientos Estratégicos Emitidos por la Pandemia COVID-19	85
MODELO TERRITORIAL DESEADO	87
Propuesta Consolidada	88
Tabla N° 37: Matriz de Objetivos, Metas, Programas y Proyectos Consolidada.....	88
Gestión y Articulación del Componente Ambiental.....	93
Articulación a PND	93
Articulación a ODS	93
Lineamientos Estratégicos Pandemia COVID-19	93
Meta del objetivo:	93
Programas o Proyectos Relacionados:.....	93
Políticas Públicas con enfoque de Igualdad:.....	93
Promover el cuidado y preservación del medio ambiente como uno de los ejes principales de desarrollo social y económico de la parroquia.	93
Articulación con otras entidades:	93
Gestión y Articulación del Componente Socio Cultural	95
ODS N. 10: Reducción de las desigualdades	95
ODS N. 16: Paz, Justicia e Instituciones Sólidas	95
Gestión y Articulación del Componente Económico Productivo	98
Gestión y Articulación del Componente Asentamientos Humanos y Conectividad	100
ODS N. 9: Industria, innovación e infraestructura	100
ODS N. 11: Ciudades y comunidades sostenibles	100
Gestión y Articulación del Componente Político Institucional.....	102
Seguimiento y Evaluación.....	104
Estrategias de seguimiento	105
Metodología y Productos del Seguimiento y Evaluación.....	105
Estrategias de promoción	106
Estructura del GAD Parroquial Para Seguimiento y Evaluación	107
BIBLIOGRAFÍA.....	108

INTRODUCCIÓN

La planificación parroquial presenta varias oportunidades y desafíos. En el presente plan de desarrollo y ordenamiento territorial (PDOT) de nuestra querida parroquia de Aloasí, hemos procurado aprovechar todas sus potencialidades en el marco de nuestras competencias y presupuesto.

De la misma forma, hemos aceptado todos los retos y desafíos de la difícil problemática parroquial que no son de nuestra competencia, y hemos diseñado estrategias de gestión que serán presentadas ante las entidades competentes.

Este plan ha sido desarrollado no solo cumpliendo con todas las directrices metodológicas de planificación, sino con un enfoque en resultados. En el Gobierno Parroquial de Aloasí nos hemos esforzado en trabajar por el beneficio de la parroquia en medio de la pandemia causada por el COVID-19.

Ha sido un trabajo que combina lo virtual con lo vivencial, por la necesidad de visualizar la problemática de la ciudadanía frente a la actual crisis, sanitaria, económica y social. Para podernos enfocar en la creación de estrategias efectivas que nos permitan llegar a la visión deseada, hemos priorizado el desarrollo de programas y proyectos con enfoque social y económico que ayuden a la ciudadanía frente a la actual situación.

De todas formas, para que el presente plan tenga el impacto que todos queremos, es necesario el involucramiento de la ciudadanía. Hago un llamado a que todos los actores del territorio unamos esfuerzos en cada una de las etapas de implementación del presente plan para beneficio de todos.

El trabajo de implementación de este PDOT no es solo de las autoridades de turno. Depende del esfuerzo mancomunado de todos los habitantes de Aloasí. Con la participación ciudadana podremos ejecutar la presente PROPUESTA, que es el planteamiento de soluciones a los problemas identificados.

Confiamos que el enfoque que hemos desarrollado ha sido inclusivo y participativo. Buscaremos que cada programa y proyecto parroquial promueva la equidad, el desarrollo sustentable y el buen vivir, fortalecimiento de nuestra sociedad y su economía.

Sinceramente,

Sr. Lic. Juan Quinaluisa
Presidente
GAD Parroquial Aloasí

GLOSARIO DE TÉRMINOS

- **ALC:** Asambleas Locales Ciudadanas
- **ANI:** Agenda Nacional para la Igualdad
- **CIM:** Comité Interinstitucional del Mar
- **CNC:** Consejo Nacional de Competencias
- **CNP:** Consejo Nacional de Planificación
- **COA:** Código Orgánico del Ambiente
- **Códificado:** Monto de la asignación presupuestaria modificada por efecto de la aprobación de resoluciones presupuestarias a una fecha determinada
- **COOTAD:** Código Orgánico de Organización Territorial, Autonomía y Descentralización.
- **COPFP:** Código Orgánico de Planificación y Finanzas Públicas
- **Componentes del PDOT:** en concordancia con las disposiciones del Código de Organización Territorial, Autonomía y Descentralización, los planes de desarrollo y ordenamiento territorial de los GADs contendrán, al menos, los siguientes componentes: 1) Diagnóstico, 2) Propuesta, y. 3) Modelo de Gestión.
- **CP –CTEA:** Consejo de Planificación de la Circunscripción Territorial Especial Amazónica
- **CPL:** Consejo de Planificación Local
- **CTGUS:** Consejo Técnico de Uso y Gestión del Suelo
- **COMPETENCIAS:** la capacidad legal para la ejecución. El PDOT será implementado a través del ejercicio de las competencias asignadas por la Constitución de la República y las Leyes, así como de aquellas que se les transfiera como resultados del proceso de descentralización. (*Inciso 12 de la Disposición reformativa segunda de la Ley Orgánica de Ordenamiento Territorial, Uso y Gestión del Suelo*).
- **Devengado:** Consiste en el registro de los hechos económicos (ingresos y gastos) en el momento en el que estos ocurren, haya o no movimiento de dinero en efectivo, como consecuencia del reconocimiento de derechos u obligaciones. Constituye una obligación de pago, en forma independiente si este pago se realizó o no.
- **ETN:** Estrategia Territorial Nacional
- **EP:** Equipo Permanente.
- **Evaluación:** consiste en la valoración objetiva de los efectos de las intervenciones o políticas públicas enmarcadas en los procesos de planificación del desarrollo y ordenamiento territorial sobre la base de su situación actual, de la cual se desprenden juicios críticos sobre el diseño, ejecución u operación de sus estrategias e intervenciones; con la finalidad de identificar nudos críticos y establecer planes de acción.
- **GAD:** Gobierno Autónomo Descentralizado
- **ICM:** Índice de Cumplimiento de Metas
- **Indicador:** es una expresión matemática que sintetiza la información esencial relacionada con un fenómeno que ocurre en cierto momento y en un determinado espacio, permiten medir el cumplimiento de los objetivos y de las metas descritas en los Planes de Desarrollo.
- **LOOTGUS:** Ley Orgánica de Ordenamiento Territorial, Uso y Gestión del Suelo
- **LOPC:** Ley Orgánica de Participación Ciudadana
- **MAE:** Ministerio del Ambiente
- **MAG:** Ministerio de Agricultura y Ganadería
- **MET:** Modelo de Equidad Territorial
- **Meta:** son estimaciones cuantitativas de lo que se busca alcanzar en un período definido, sean estos impactos, efectos o productos. Se definen en términos de cantidad, calidad y tiempo; se establecen o plantean a partir de los indicadores seleccionados¹ y en concordancia a las competencias exclusivas de cada nivel de gobierno. Para la construcción de una meta se requerirán al menos dos

¹ Lineamientos Generales: Identificación de indicadores y planteamiento de Metas para el Plan Nacional de Desarrollo – Senplades 2013; Guía Metodológica para la

elaboración de los Planes de Desarrollo y Ordenamiento Territorial de los Gobiernos Autónomos Descentralizados – Senplades 2015

puntos o valores del indicador y comprometer a las instancias responsables en la recolección y entrega de información de los puntos en años futuros.

- **Miduvi:** Ministerio de Desarrollo Urbano y Vivienda
- **Mintel:** Ministerio de Telecomunicaciones y de la Sociedad de la Información
- **MTOP:** Ministerio de Transporte y Obras Públicas
- **ODS:** Objetivos de Desarrollo Sostenible
- **Objetivos estratégicos del PDOT:** Son los enunciados que expresan los resultados expresados de la gestión de los Gobiernos Autónomos Descentralizados en la solución de los problemas y aprovechamientos de las potencialidades definidas.
- **PND:** Plan Nacional de Desarrollo
- **PDOT:** Plan de Desarrollo y Ordenamiento Territorial instrumento de planificación local. Tiene por objeto ordenar, compatibilizar y armonizar las decisiones estratégicas de desarrollo respecto de los asentamientos humanos, las actividades económico-productivas y el manejo de los recursos naturales en función de las cualidades territoriales, a través de la definición de lineamientos para la materialización del modelo territorial deseado, establecido por el nivel de gobierno respectivo.
- **POA:** el Plan operativo anual es un documento formal, en el cuál se describen los programas y/o proyectos que fueron priorizados para su ejecución en un determinado ejercicio fiscal; debe estar alineado a los objetivos y metas contempladas en el PDOT.
- **Prospectiva:** se define como un proceso sistemático de construcción de una visión territorial a largo plazo
- **Programa:** constituye un conjunto de proyectos organizados y estructurados dentro de una misma lógica temporal, afinidad y complementariedad, agrupados para alcanzar un objetivo común,² en concordancia a las

competencias exclusivas de cada nivel de gobierno.

- **Proyecto:** conjunto de actividades organizadas y estructuradas dentro de una misma lógica secuencial, afinidad y complementariedad, agrupadas para cumplir un propósito específico y contribuir a la solución de un problema,³ vinculadas a las competencias exclusivas de cada nivel de gobierno.
- **PUGS:** Plan de Uso y Gestión del Suelo
- **Seguimiento:** comprende la recolección y análisis de información realizados con regularidad, para contribuir a la adopción oportuna y eficaz de decisiones, garantizar la responsabilidad y sentar las bases de la evaluación y el aprendizaje. Proporciona información para verificar la realización progresiva, física y financiera de las intervenciones, así como su avance y resultados, en el marco de la planificación para el desarrollo y el ordenamiento territorial; con el fin de retroalimentar las políticas públicas a nivel local y nacional.
- **Senagua:** Secretaría del Agua
- **Senplades:** Secretaría Nacional de Planificación y Desarrollo
- **Sigad:** Sistema de Información para los Gobiernos Autónomos Descentralizados
- **SIL:** Sistema de Información Local
- **Sndpp:** Sistema Nacional Descentralizado de Planificación Participativa
- **SNGRE:** Servicio Nacional de Gestión de Riesgos y Emergencias
- **SNI:** Sistema Nacional de Información
- **SOT:** Superintendencia de Ordenamiento Territorial, Uso y Gestión del Suelo
- **SPC:** Sistema de Participación Ciudadana
- **Visión:** La visión se construye como un enunciado que visibiliza las perspectivas de desarrollo de la población en un determinado territorio.

² Guía Metodológica de Planificación Institucional – Secretaría Técnica Planifica Ecuador 2012.

³ Guía Metodológica de Planificación Institucional – Secretaría Técnica Planifica Ecuador 2012.

ANTECEDENTES

Santa Ana de Aloasí es una parroquia rural de 66.31 Km² de extensión, perteneciente al cantón Mejía, provincia de Pichincha. De acuerdo, a las proyecciones elaboradas por el INEC, 2010, en el año 2020 se estima que la población asciende a 14 500 habitantes, de acuerdo a las elecciones de marzo de 2019 (considerando que desde los años 2011 al 2015 los habitantes de nuestro país inmigraron a nuestra parroquia). El 52,90% de la población es considerada como económicamente activa, y sus actividades económicas principales son la agricultura, la ganadería y los servicios.

La parroquia de Aloasí limita al norte con la parroquia Alóag, mediante una línea que cruza el cerro Corazón; por el sur la parroquia el Chaupi, por el occidente las parroquias de Alóag y el Chaupi y por el oriente se encuentra la carretera Panamericana que separa Aloasí de Machachi.

El Gobierno Parroquial de Aloasí realizó su planificación territorial a través de su **Plan de Desarrollo de Ordenamiento Territorial (PDOT) 2015-2019** con la siguiente visión:

“Ser tierra líder del desarrollo económico-productivo, social y ambiental, impulsando el turismo y comercio a través de las riquezas paisajísticas, multiculturales, agro productivas e intelectuales de la población con el fin de preservar así su identidad, promoviendo el buen vivir y respetando al desarrollo de los asentamientos humanos”⁴

A pesar de que la parroquia se encuentra lejos de llegar a esta visión, los objetivos y metas planteadas en el año 2015, buscaban alcanzarla al enfocarse principalmente en:

- Conservar el medio ambiente,
- Desarrollar el entorno productivo,
- Mejorar de la infraestructura de la parroquia, y
- Rescatar la identidad cultural.

Sin embargo, como se analizará en la presente actualización, existe aún mucho camino por recorrer y nuevos retos que enfrentar, como la creciente inseguridad, el mal manejo de desechos sólidos al que se ha visto expuesta la parroquia en los últimos años, la falta de participación y apatía ciudadana ante los procesos de participación, entre otros.

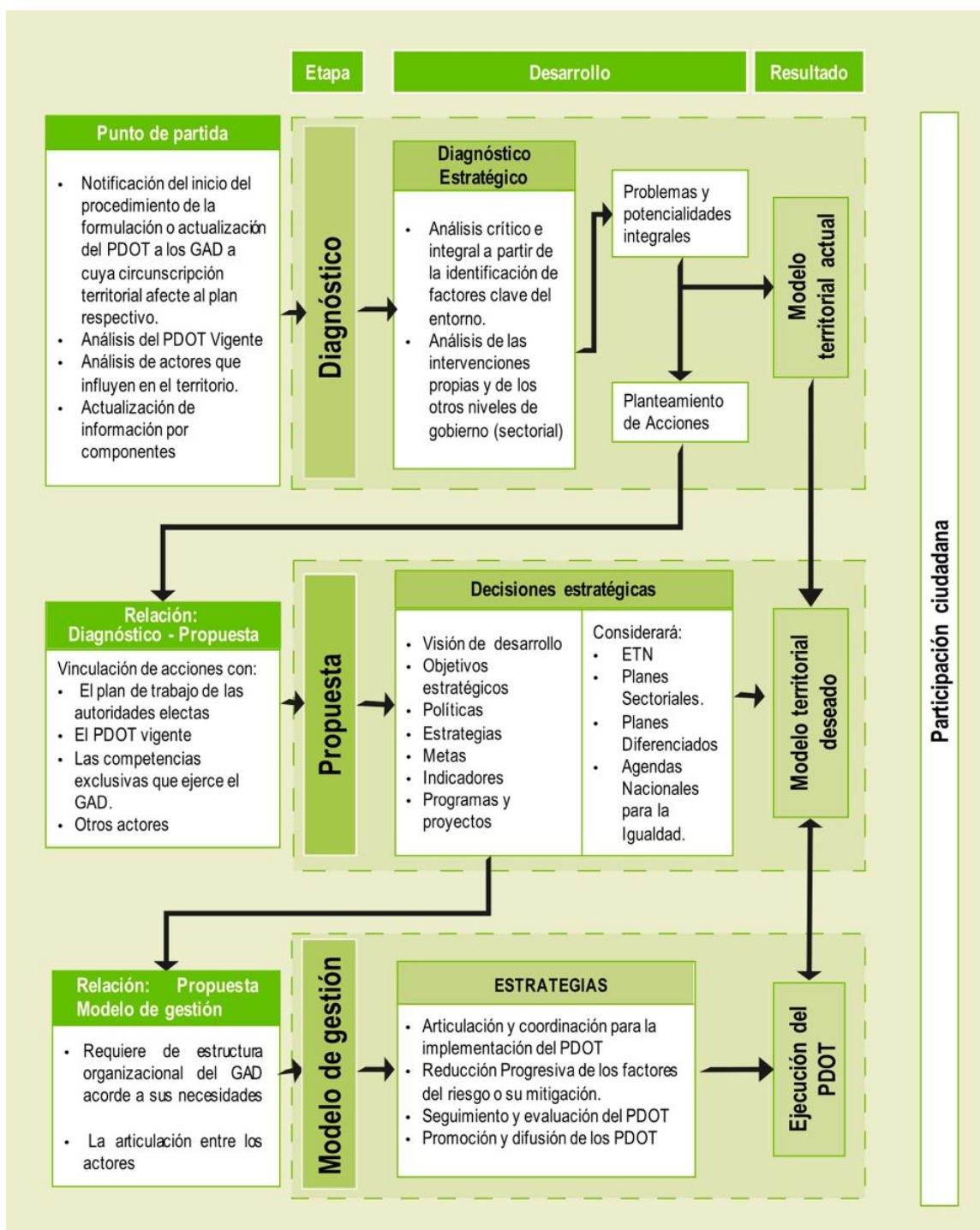
METODOLOGÍA

El Código Orgánico de Planificación y Finanzas Públicas (COPFP), con relación a la planificación para el desarrollo, dispone en su artículo 9: *“La Planificación del desarrollo se orienta hacia el cumplimiento de los derechos constitucionales, el régimen de desarrollo y el régimen del buen vivir, y garantiza el ordenamiento territorial. El ejercicio de las potestades públicas debe enmarcarse en la planificación del desarrollo que incorporará los enfoques de equidad, plurinacionalidad e interculturalidad”*. Adicionalmente, en el artículo 17 del COPFP se establece que, *“La Secretaría Nacional de Planificación y Desarrollo elaborará los instructivos metodológicos para la formulación, monitoreo y evaluación de las políticas públicas nacionales y sectoriales”*.

⁴ Plan de Desarrollo y Ordenamiento Territorial 2015 - 2019

La Secretaría Técnica Planifica Ecuador publicó: **La Guía Para Formulación/Actualización del Plan de Desarrollo y Ordenamiento Territorial (PDOT) Parroquial** en julio, 2019. La metodología de la presente actualización se enmarca en los lineamientos de guía y la caja de herramientas propuesta por la Secretaría Técnica, de acuerdo al siguiente esquema y proceso de formulación:

Gráfico 1. Proceso de Formulación/Actualización PDOT Parroquial



Fuente: SENPLADES, 2019

Con estos antecedentes, la organización del PDOT es la siguiente:

1. ANÁLISIS DE PDOT 2015-2019

- a. Análisis de cumplimiento de objetivos y metas
- b. Evaluación presupuestaria
- 2. MAPEO DE ACTORES
 - a. Matriz de actores que influyen en la parroquia
- 3. ACTUALIZACIÓN DE INFORMACIÓN POR COMPONENTES
 - a. Biofísico
 - b. Socio-cultural
 - c. Económico-productivo
 - d. Asentamientos Humanos, conectividad y vial
 - e. Político-institucional
- 4. DIAGNÓSTICO ESTRATÉGICO
 - a. Matriz de problemas y potencialidades
 - b. Planteamiento de acciones propuestas
 - c. Priorización y prospectiva
 - d. Consideraciones de inclusión, equidad, cambio climático
- 5. DESCRIPCIÓN DEL MODELO TERRITORIAL ACTUAL
- 6. PROPUESTA DEL PDOT
 - a. Visión del territorio
 - b. Objetivos estratégicos
 - c. Relacionamiento de acciones con competencias y actores
 - d. Relacionamiento de inclusión social y equidad
 - e. Matriz de articulación de objetivos con PND y ODS
- 7. MODELO DESEADO
 - a. Matriz de programas y proyectos
 - b. Matriz de estrategias por programas y proyectos
 - c. Acciones ante riesgo climático
 - d. Acciones de inclusión social y equidad
- 8. PROMOCIÓN, SEGUIMIENTO Y EVALUACIÓN
 - a. Estrategias de seguimiento
 - b. Estrategias de promoción

Gráfico 2. Estructura Actualización PDOT Parroquial



ANÁLISIS DEL CUMPLIMIENTO DE OBJETIVOS Y METAS DEL PLAN DE DESARROLLO Y ORDENAMIENTO TERRITORIAL 2015 – 2019

Tabla 1: Análisis de Cumplimiento de Objetivos PDOT 2015-2019

Objetivo	Meta	Programa/Proyecto	Estado (Se cumplió)	Observaciones	Priorizar
Controlar y Conservar los recursos Naturales, evitando la contaminación ambiental.	Información acerca de las leyes que intervienen en relación a la protección ambiental 72%.	Charlas y capacitación para la protección del medio ambiente	NO	El objetivo y meta, así como el proyecto no tienen congruencia y no identifican lo que se pretende lograr	NO
Educar a la población sobre la gestión de riesgos, con medidas mitigación amenazas vulnerabilidades ocasionadas por la madre naturaleza	Generar capacitación y socialización de la importancia de las cuencas y micro cuencas en la parroquia. 85%	Recuperación de las cuencas hidrográficas de la parroquia	NO	El objetivo y meta, así como el proyecto no tienen congruencia y no identifican lo que se pretende lograr	NO
	Generar y socializar planes de contingencia, para generar sitios seguros en la parroquia. 80%	Apoyar la creación del plan de contingencia de la parroquia por parte del GAD Municipal	NO	COE Parroquial si se formó 2015 pero falta plan de contingencia local	SI
		Aloásí seguro. Entrega de alarmas comunitarias (proyecto no presente en PDOT pero devengado en SIGAD)	SI (\$1358) 2018	El proyecto de alarmas comunitarias requiere de fortalecimiento y participación ciudadana para continuar	SI
	Uso de los recursos naturales, de una forma técnica y organizada para beneficio de la comunidad. 47%	Apoyar la creación del sistema de riego de la parroquia por parte del GAD Provincial	NO	GAD Cantonal realizó su plan de riego previo a la publicación del PDOT parroquial 2015	NO
	Rescatar e incentivar la identidad propia del sector. 100%	Generar un proyecto para la recuperación de la identidad	NO	Se realizaron jornadas y eventos culturales pero esta meta no es clara	NO
	Mantenimiento a los equipamientos existentes en la parroquia. 75%	Adecuamiento de todos los equipamientos urbanos de la parroquia.	NO	A pesar de que se realizaron obras de mantenimiento, esta meta no tiene concordancia con el proyecto.	NO
		Adecuación de las baterías sanitarias de la parroquia de Aloásí	SI (\$1037) 2017	Este es un trabajo de mantenimiento permanente	NO

Objetivo	Meta	Programa/Proyecto	Estado (Se cumplió)	Observaciones	Priorizar
Impulsar un modelo socio económico local, solidario e inclusivo, que contribuya al desarrollo de la Matriz Productiva en la Parroquia	Generar programas en los espacios públicos que incluyan a toda la población. 65%	Proyecto de recreación, capacitación y didáctica para las personas vulnerables	SI (\$2745) 2018	Este objetivo no contó con suficiente presupuesto y requiere de fortalecimiento	SI
		Proyecto de jornadas culturales			
		Recuperación de la identidad cultural	SI (\$728) 2018	Este objetivo no contó con suficiente presupuesto y requiere de fortalecimiento	SI
		Cursos Vacacionales para desarrollar las capacidades de la niñez en a parroquia	SI (\$580) 2018		
	Regenerar los espacios públicos de la parroquia de forma incluyente para todos los habitantes. 80%	Adecantamiento del parque central de la Parroquia	SI (\$2,400) 2017	A pesar de que se ejecutaron los proyectos, la meta no es clara referente a lo que se busca lograr	NO
		Mantenimiento del parque central de la parroquia	SI (\$1,661) 2018		
	Capacitaciones y asistencia técnica impartida para generar asociaciones productivas conformadas 75%	Proyecto de impulso a capacitaciones acordadas, dirigidos a los productores de la zona, con el objetivo de promover productos de calidad	SI (\$7,948) 2018	Se requiere un enfoque de sostenibilidad. Resultados necesitan ser evaluados.	SI
	Generar ferias alimentarias generando productores beneficiarios 75%	Ferias de inclusión al aire libre con los productores de la zona	SI (\$2475) 2018	Se debe mejorar metas y alcance del proyecto	SI
	Generar proyectos que den a conocer las zonas turísticas del sector 80%	Fomento a las actividades turísticas de la parroquia	SI (\$2,244) 2017	El turismo puede ser un componente importante para la economía local. Sin embargo, los esfuerzos han sido pocos y con poco presupuesto	SI
	Difundir las zonas turísticas, de la parroquia 80%	Fortalecimiento de la imagen parroquial mediante la colocación de letras bloque	SI (\$1344) 2018		
Generar proyectos que cumplan con las necesidades requeridas, que acojan a los negocios informales que se desarrollan en la parroquia 70%	Proyecto de creación de plaza poli funcional de la parroquia	No se devenga en el presupuesto	La construcción de la plaza poli funcional necesita ser potenciada con objetivos y metas claras	SI	
Capacitación a los negocios que se generan en la parroquia para normar precios. 70%	N/A	NO	Meta mal planteada. No existe competencia en la regularización de los precios.	NO	

Objetivo	Meta	Programa/Proyecto	Estado (Se cumplió)	Observaciones	Priorizar
Promover un hábitat sano sostenible en los Asentamientos Humanos, garantizando el derecho a espacios públicos de calidad y en democracia	Coordinar con el GAD Cantonal, que los asentamientos en la parroquia, se generen con los parámetros adecuados y dentro de zonas permitidas, para que tengan acceso a los servicios básicos y con ello una mejor calidad de vida. 60%	Generar áreas de planificación aptas para el crecimiento urbano.	NO	Es complicado medir la gestión. Meta está mal planteada. Esta gestión debe tener otro enfoque y métricas.	NO
Garantizar el acceso a servicios básicos de calidad, a la población de la parroquia de Aloasí en coordinación del GAD, Cantonal	Gestionar el cambio de la red de Alcantarillado y Agua Potable, en la parroquia ya que la existente es insuficiente. 70%	N/A	NO	La red de alcantarillado no abastece el desfogue cuando llueve.	SI
Garantizar y promover el buen estado y accesibilidad de las vías en coordinación con el GAD Cantonal y Provincial	Generar proyectos de adecantamiento vial en ejes principales de la parroquia, donde la relación del beneficiario respalde a la inversión establecida 73%	Adoquinado Calle Valentín Núñez – Tramo Andrés Orces y Eloy Alfaro	SI (\$14,365) 2017	La mayor parte del presupuesto del GAD Parroquial desde el 2016-2019 ha sido utilizado para proyectos de adecuamiento y mantenimiento vial. Estos proyectos deberían ser gestionados con instancias de gobierno con mayor presupuesto.	NO
		Ampliación del empedrado de la calle entre Miraflores Alto y la Moya	SI (\$6,741)		
		Adoquinado barrio el Recreo	NO		
		Adoquinado Andrés Orces	SI (\$30,952) 2016		
		Adoquinado Melchor Noroña	SI (\$41364) 2017		
Fortalecer y Desarrollar la Gestión Institucional para la gobernanza local y la participación ciudadana	Reestructuración de la entidad gubernamental con competencias directas establecidas a cada uno de los miembros que conforman dicha entidad	N/A	NO	La meta no es clara referente a lo que se pretendía alcanzar	NO
	Coordinar con la institución pertinente la socialización de las ordenanzas y regularizaciones que afecten a la parroquia. 60%	N/A	NO	La meta no identifica número de personas o número de talleres de socialización de las ordenanzas.	NO

De acuerdo a información presentada en el sistema de información de gobiernos autónomos descentralizados, SIGAD, se puede apreciar que en la ejecución del modelo de gestión, el GAD Parroquial incluyó objetivos y proyectos no considerados en su PDOT de forma inicial.

Se desconoce los justificativos de estos cambios, pero es evidente que el planteamiento no técnico de los objetivos y metas del PDOT 2015 obligaron a replantearlas para poder ser medidas, de acuerdo a las directrices técnicas del SIGAD.

De todas formas, en el SIGAD solamente se reportaron los 5 objetivos/proyectos estratégicos priorizados. El cumplimiento de las metas fue medido principalmente en base a la ejecución presupuestaria, sin considerar el cumplimiento físico de las metas o el impacto de la ejecución de los proyectos.

En este sentido, el índice de cumplimiento de metas ICM de los siguientes objetivos presenta una realidad parcial. Los 5 objetivos adicionales y sus metas son:

Tabla 2: Análisis de Cumplimiento de Objetivos PDOT-SIGAD

Objetivo	Meta	Programa/Proyecto	Estado (Se cumplió)	Observaciones	Priorizar
Promover la concientización de la importancia del cuidado del medio ambiente	130 Ha reforestadas	Reforestación de 130 hectáreas con el Ministerio de Ambiente	SI	El MAE debe aprox. \$28,000 desde el 2016 por reembolso proyecto. Gestionar reembolso y nuevo proyecto de reforestación	SI
Promover la participación inclusiva de niños y jóvenes, mediante la generación de espacios públicos urbanos y rurales	Adecuar el 100% de Casas Barriales y de otros espacios públicos de promoción tecnológica y cultural	Adecuación de la casa barrial Anita Lucía II Etapa	SI (\$5,000) 2016	Se requiere de mayor participación ciudadana para la mantención y aprovechamiento de estos espacios	NO
		Mantenimiento Casas Barriales	SI (\$12,531) 2017		
			SI (\$29,961) 2018		
Fomentar la comercialización de productos orgánicos de la parroquia; en especial que cumplan con los requerimientos mínimos para el comercio	Generar y mantener proyectos que cumplan con las necesidades requeridas de 21 comerciantes informales que se desarrollan en la parroquia.	Proyecto de impulso a capacitaciones acordes, dirigidos a los productores de la zona, con el objetivo de promover productos de calidad	SI (\$7,948) 2018	Las capacitaciones no incorporaron una fase de seguimiento. Los comerciantes requieren de más apoyo.	SI
Desarrollar capacidades y competencias productivas en la población total, con énfasis a los grupos de atención prioritaria.	Generar de manera anual un 100% la atención y recreación de grupos prioritarios	Atención grupos vulnerables de la parroquia	SI (\$4654) 2017	Los proyectos de atención deben estar enmarcados en la inclusión social y sostenibilidad. Se deben fortalecer estos proyectos.	SI

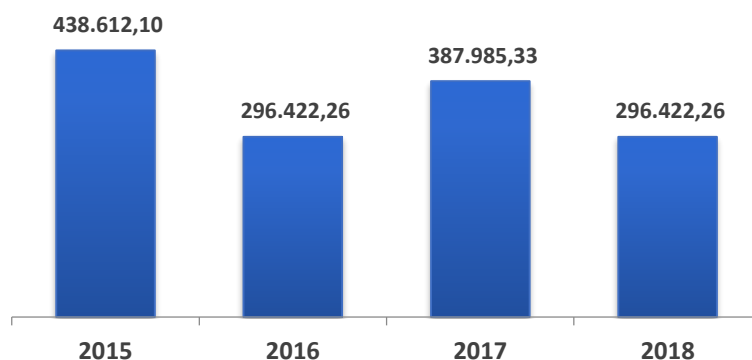
Objetivo	Meta	Programa/Proyecto	Estado (Se cumplió)	Observaciones	Priorizar
Promover la igualdad y equidad social, aportando al mejoramiento de la calidad de la población vulnerable.	Contribuir al mejoramiento de la calidad de vida de la población vulnerable, a través de la cogestión institucional y social, para la entrega de material pétreo para la construcción de 100 viviendas en el terreno Parroquial	Dotación de material pétreo para la construcción de 20 viviendas solidarias	SI (\$15,600) 2016	Una obra importante para las familias que pudieron aprovechar las viviendas. Se requiere una evaluación del impacto al largo plazo.	SI
		Construcción de casas de vivienda solidaria (30 viviendas) Etapa 3	SI (\$27,960) 2017		
		Construcción de casas de vivienda solidaria Etapa 4	SI (\$22,436) 2018		
Mejorar la accesibilidad vial rural de la parroquia para facilitar la movilidad de personas y el transporte de productos.	Intervenir con el 65% proyectos de manera anual para el mejoramiento vial cambiando la capa de rodadura e implementando aceras, bordillos y cunetas.	Empedrado Barrio La Estación	SI (\$4,643) 2016	Se han reportado aproximadamente \$308 mil en obras viales del 2016-2018. Se debe procurar gestionar recursos para estas necesidades	SI
		Mantenimiento vial	SI (\$69,987) 2017		
		Intervención de las arterias viales de primero, segundo y tercer orden	SI (\$123,281) 2018		
Articular con instituciones públicas y privadas el desarrollo territorial rural y la garantía de derechos a toda la población.	8 funcionarios del Gobierno Parroquial de Aloasí capacitados cada año.	N/A	SI	El GAD Parroquial no invirtió en capacitaciones. Se promovió la asistencia a capacitaciones de otras instituciones.	SI

De la revisión de los objetivos y metas del PDOT se puede evidenciar las siguientes alertas:

1. Existen errores en la formulación de los objetivos estratégicos y su correspondencia con metas y programas/proyectos. Los objetivos deben corresponder a un fin último de manera clara, sin incorporar varios elementos simultáneos. Esto hace que la ejecución de los proyectos no se encuentre bien direccionada y que sea compleja la evaluación.
2. Las metas son estimaciones cuantitativas que se pretenden alcanzar en un periodo determinado de tiempo. Las metas deben tener una cuantificación en base a indicadores que sean oportunos, prácticos, claros, confiables y que midan el impacto, resultados, o medidas de gestión. En el caso del PDOT 2015-2019, todas las metas se encuentran mal formuladas.
3. Las metas registradas en el aplicativo SIGAD, no corresponden a las detalladas en la matriz de alineación al PND 2017 – 202, por lo que se incumpliría con lo establecido en el acuerdo ministerial SNP-065-2017 de 04 de diciembre de 2017

Análisis Financiero

Gráfico 3. Cédulas Presupuestarias de Ingresos en Período Evaluado



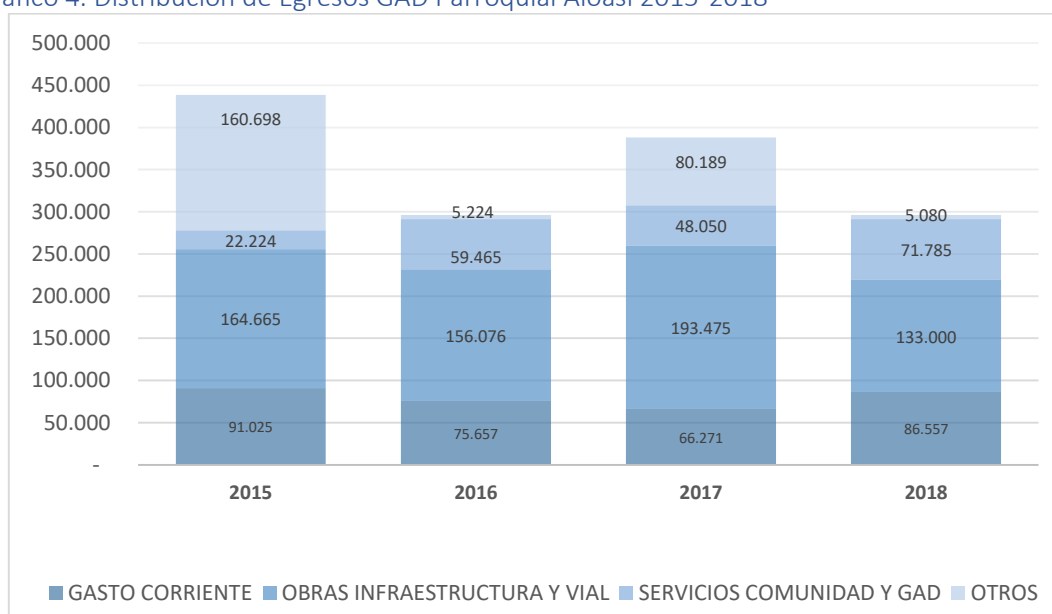
Fuente: Cédulas Presupuestaria de ingresos del GAD Parroquial de Aloasí

Tabla 3. Cédulas Presupuestarias de Gastos en Período Evaluado

DESCRIPCIÓN	2015	2016	2017	2018
GASTO CORRIENTE	91.025	75.657	66.271	86.557
OBRAS INFRAESTRUCTURA Y VIAL	164.665	156.076	193.475	133.000
SERVICIOS COMUNIDAD Y GAD	22.224	59.465	48.050	71.785
OTROS	160.698	5.224	80.189	5.080
TOTAL	438.612	296.422	387.985	296.422

Fuente: Cédulas Presupuestaria de gastos del GAD Parroquial de Aloasí.

Gráfico 4. Distribución de Egresos GAD Parroquial Aloasí 2015-2018



Fuente: POA Aloasí 2015-2018

Elaboración: Equipo Consultor.

Como se puede apreciar, los dos componentes de mayor inversión son los gastos corrientes del GAD Parroquial y las obras de infraestructura, primordialmente el mantenimiento vial.

Los gastos corrientes se encuentran entre el 25% y el 30% del presupuesto general, mientras que los gastos en mantenimiento vial tienen un promedio del 80% al 90% del 70% de los presupuestos de inversión. Esto da luces a la necesidad de gestionar mejor con los actores de territorio.

NOTA: en el presente análisis no es claro la justificación de la inversión de al menos el 10% del presupuesto en grupos vulnerables, de acuerdo al Art. 249 del COOTAD.

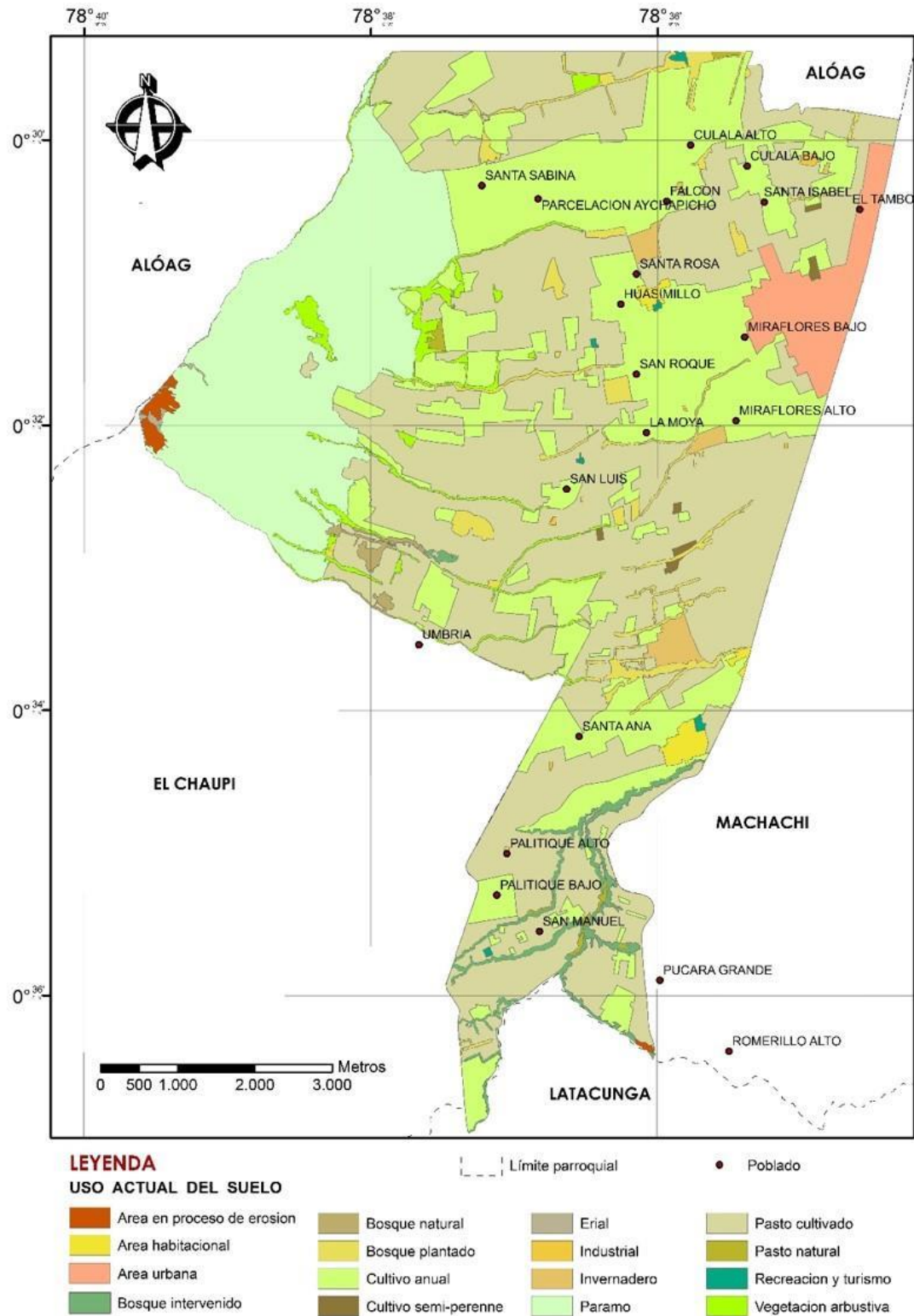
Tabla 4. Mapeo de Actores Influyentes en Territorio

1. GOBIERNO CENTRAL: Ministerios, Empresas públicas nacionales			
SECTOR	ACTOR	ACTIVIDADES QUE REALIZA A NIVEL PARROQUIAL	RELACIÓN DEL ACTOR CON EL GAD PARROQUIAL
Gobierno Central	MIESS	Relaciones adulto mayor, capacitaciones	Media
Gobierno Central	Ministerio del Ambiente	Programas de reforestación, capacitaciones	Media
Gobierno Central	Ministerio de Educación	Actividades educativas	Baja
Gobierno Central	Tenencia Política	Apoyo a los proyectos e intervención de organismos de estado central Recepción de denuncias y medicación de conflictos entre los habitantes	Alta
Gobierno Central	Ministerio del interior Policía Nacional	Vigilar, servir y proteger a la comunidad	Alta
Gobierno Central	Sub Centro de Salud	Cuidar y atender la salud de la población	Alta
Gobierno Central	EEQ	Luz	Baja
Gobierno Central	CONATEL	Info centros	Alta
Gobierno Central	Ministerio de Agricultura y Ganadería	Talleres y capacitaciones en el territorio	Media
Gobierno Central	CNT	Conectividad	Baja
2. GAD: Otras parroquias, GADs Cantonales y GADs Provinciales			
SECTOR	ACTOR	ACTIVIDADES QUE REALIZA A NIVEL PARROQUIAL	RELACION DEL ACTOR CON EL GAD PARROQUIAL
GAD Provincial	Prefectura de Pichincha	Presupuestos participativos, planificación vial	Alta
GAD Provincial	Prefectura de Pichincha	Proyectos de fomento productivo y turismo	Alta
GAD Cantonal	GAD Mejía	Agua potable	Alta
GAD Cantonal	GAD Mejía	Alcantarillado	Alta
GAD Cantonal	GAD Mejía	Recolección de desechos	Alta
GAD Cantonal	GAD Mejía	Trazados viales	Alta
GAD Cantonal	GAD Mejía	Legalización de predios	Alta
GAD Cantonal	GAD Mejía	Obras varias	Alta

3. SOCIEDAD CIVIL: organizaciones territoriales de base			
SECTOR	ACTOR	ACTIVIDADES QUE REALIZA A NIVEL PARROQUIAL	RELACION DEL ACTOR CON EL GAD PARROQUIAL
Sociedad civil	Comité Barrial	Gestión de obras públicas	Alta
Sociedad civil	Junta de agua Anita Lucia	Dotar de agua al barrio Anita Lucia y a sus alrededores	Media
Sociedad civil	Junta de agua Santa María de Changalli	Dotar de agua al barrio de Changalli y sistema de riego	Media
Sociedad civil	Junta de agua barrios Occidentales	Dotar de agua a la Parroquia de Aloasí de todos los barrios ubicados al occidente	Media
Sociedad civil	Cooperativas de transporte	Transporte público, taxis, buses, camionetas	Media
Sociedad civil	Cooperativas de ahorro y crédito	Sucursales de diferentes cooperativas de ahorro y crédito para gestiones financieras, créditos, apertura de cuentas, etc.	Baja
Sociedad civil	Centros educativos privados	Educación básica, secundaria para habitantes de la parroquia	Media

ACTUALIZACIÓN DE INFORMACIÓN POR COMPONENTES

SISTEMA BIOFÍSICO



Mapa 1. Uso de Suelo Sistema Ambiental

La parroquia de Aloasí se encuentra en una zona privilegiada para la agricultura y ganadería. El 45.87% de su suelo es de pasto cultivado (aprox. 29,927.16 ha), el 37.71% corresponde al páramo (aprox. 8,883.32 ha) y apenas un 3.25% es usado por la zona urbana (aprox. 807.91 ha). La siguiente tabla muestra una división pormenorizada del uso de suelo:

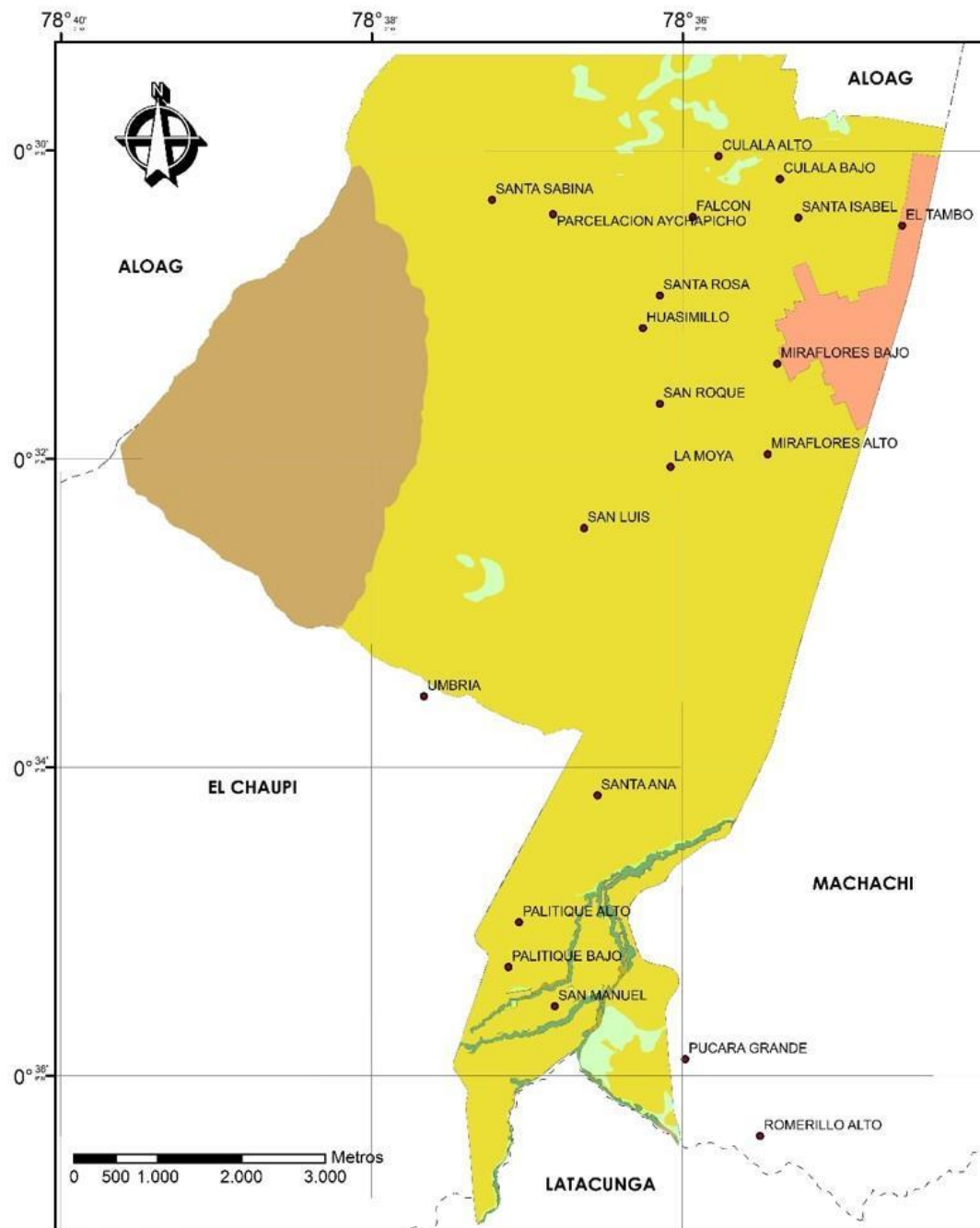
USO DE SUELO	AREA HA	%
Área en proceso de erosión	46.99	0.19
Área habitacional	39.92	0.16
Área urbana	807.91	3.25
Bosque intervenido	124.38	0.50
Bosque natural	43.24	0.17
Bosque plantado	453.96	1.82
Cultivo anual	2753.49	11.07
Cultivo semi-perenne	12.24	0.05
Erial	145.72	0.59
Industrial	5.14	0.02
Invernadero	55.87	0.22
Paramo	8883.32	35.71
Pasto cultivado	11311.05	45.47
Pasto natural	20.49	0.08
Recreación y turismo	7.84	0.03
Vegetación arbustiva	164.54	0.66
Total general	24876.11	100.00

Tabla 5. Uso de Suelo

Fuente: GAD Mejía

Cabe destacar que en la parte del páramo, Aloasí tiene aproximadamente 2,855 ha en estado de protección como parte del Patrimonio de Área Natural del Estado, 203 ha son protegidas pero están en proceso de regeneración y aproximadamente 121 ha han sido intervenidas con proyectos de reforestación que no se puede observar. El siguiente mapa muestra las áreas mencionadas.

Mapa 2. Cobertura de Suelo



LEYENDA

COBERTURA DEL SUELO

- | | | |
|--|---|---|
|  AGROPECUARIO |  REGENERACIÓN/PROTECCIÓN |  Poblado |
|  PROTECCIÓN/CONSERVACIÓN
Reserva Ecológica Los Illinizas |  Área urbana |  Límite parroquial |
| |  Bosque intervenido | |

Fuente: GAD Mejía

Relieve

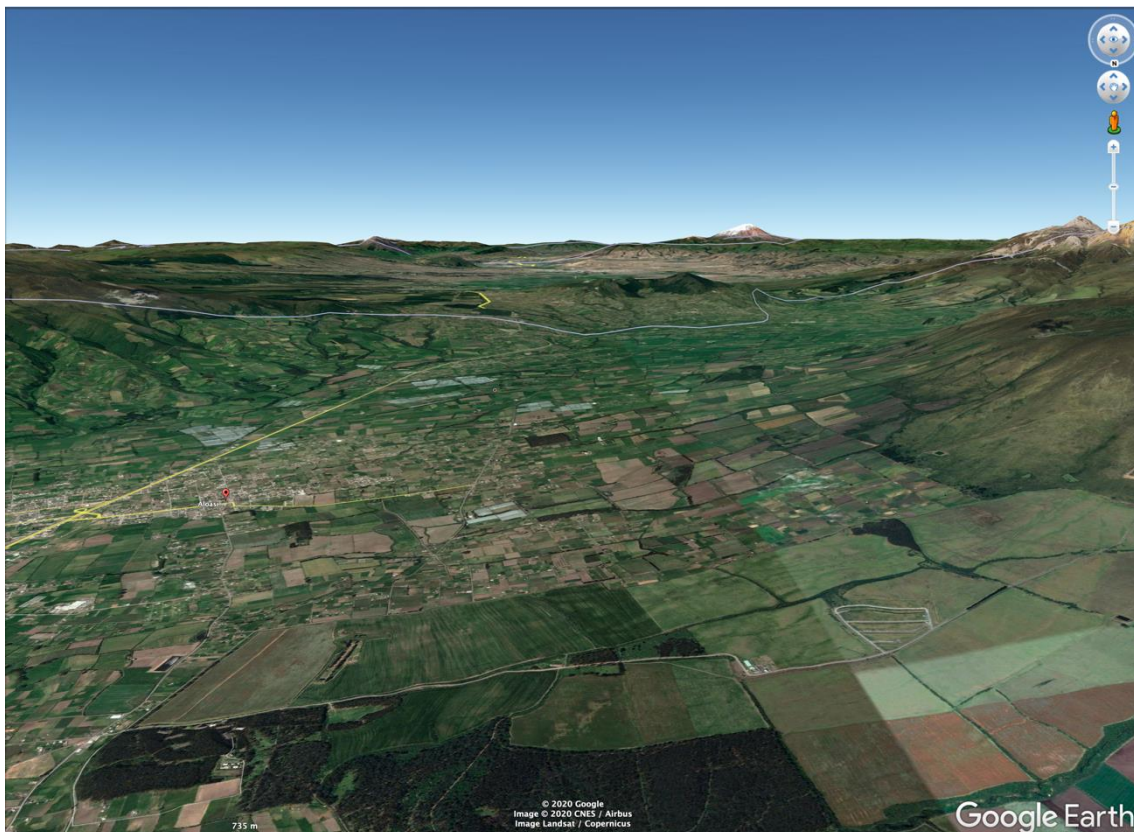


Alosí: Relieve Vista hacia el Norte. Fuente: Google Earth, 2020

La orografía de Alosí es variada. Inicia con la hoya de Machachi, que incluye parte del callejón interandino y una parte de la cordillera occidental. Su topografía es principalmente de relieves montañosos, relieves volcánicos colinados, distintos tipos de vertientes, llanuras y superficies de depósitos volcánicos, originadas de volcanes y nevados en todo su territorio como el Atacazo, Corazón, Illinizas, Pasochoa y Sincholahua.



Aloásí: Relieve Vista hacia el Corazón. Fuente: Google Earth, 2020



Aloásí: Relieve Vista hacia el Sur. Fuente: Google Earth, 2020

Localmente la zona está formada por rocas vulcano-sedimentarias de composición andesítica verdosas que caracterizan a la Formación Macuchi y una secuencia volcanoclástica con intercalaciones de lavas andesíticas pertenecientes a la Formación Silante.

En Aloasí, al igual que el resto de las parroquias de Mejía, existen capas más recientes que son depósitos de decantación que llegaron vía aérea, cuyos materiales son finos limo-arenosos, que forman una cobertura general de varias decenas de metros de espesor llamado tradicionalmente “cangahua”.

Adicionalmente, existen sedimentos aluviales, coluviales y glaciales en zonas de acumulación, así como aglomerados, andesita porfirítica y lava indiferenciada en la formación geológica del Volcán El Corazón. En las partes más bajas de la parroquia se acumulan los sedimentos volcánicos del cerro El Corazón como son los depósitos lagunares de ceniza y lapilli de pómez (fragmentos piroclásticos de erupción volcánica).

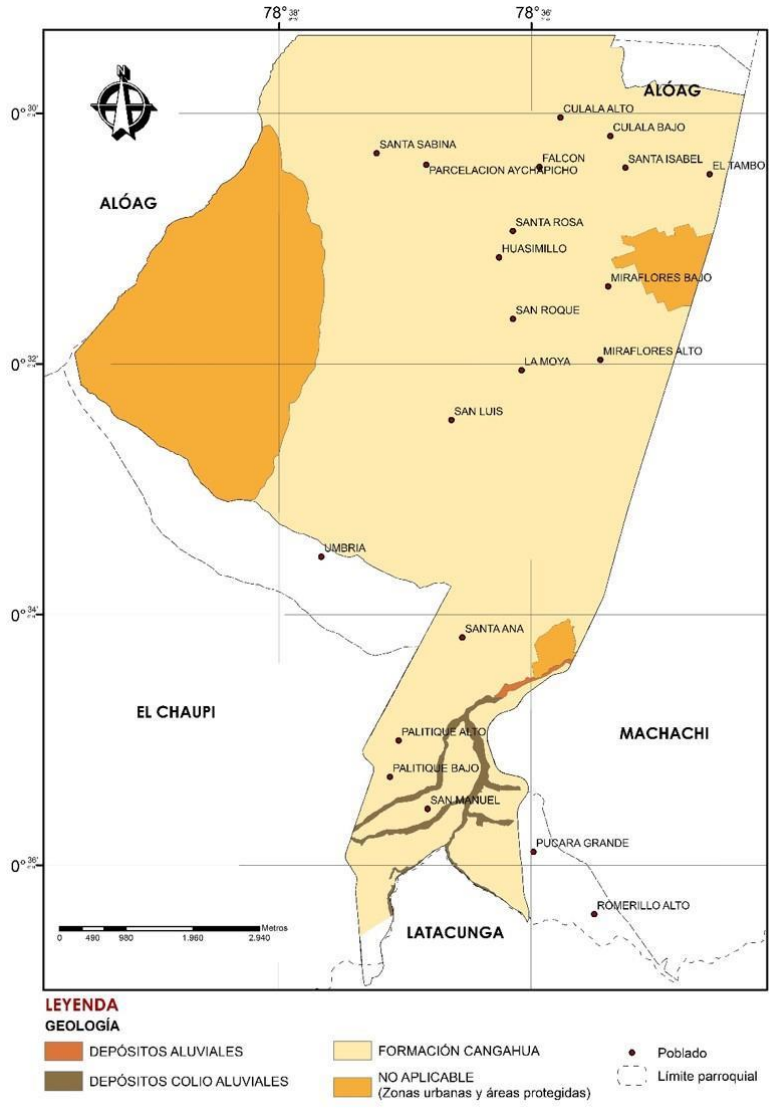
Las formaciones geológicas que afloran en la parroquia de Aloasí son:

Formación Macuchi (KM).- Se encuentra compuesta por lavas andesíticas de color verdoso, además de areniscas volcánicas de grano grueso, volcanoclastos, tobas, limolitas de origen volcánico. La mayor parte de la formación son productos de actividad volcánica efusiva submarina.

Formación Silante (ES).- Está expuesta a lo largo de la ruta que comprenden lutitas rojas, verdes, grauvacas y conglomerados cuyos clastos probablemente representan intrusiones de una fuente volcánica andesítica.

Formación Cangahua (Qc).- Es un depósito piroclástico cuaternario de varios metros de espesor que cubre gran extensión de la topografía de la parroquia, consiste principalmente de ceniza volcánica andesítica de color café y lapilli en parte consolidada, largamente no estratificada originadas por los volcanes Atacazo, , Pasochoa, Rumiñahui Corazón en la parroquia de Aloasí.

Mapa 3. Formación Geológica



Fuente: GAD Mejía

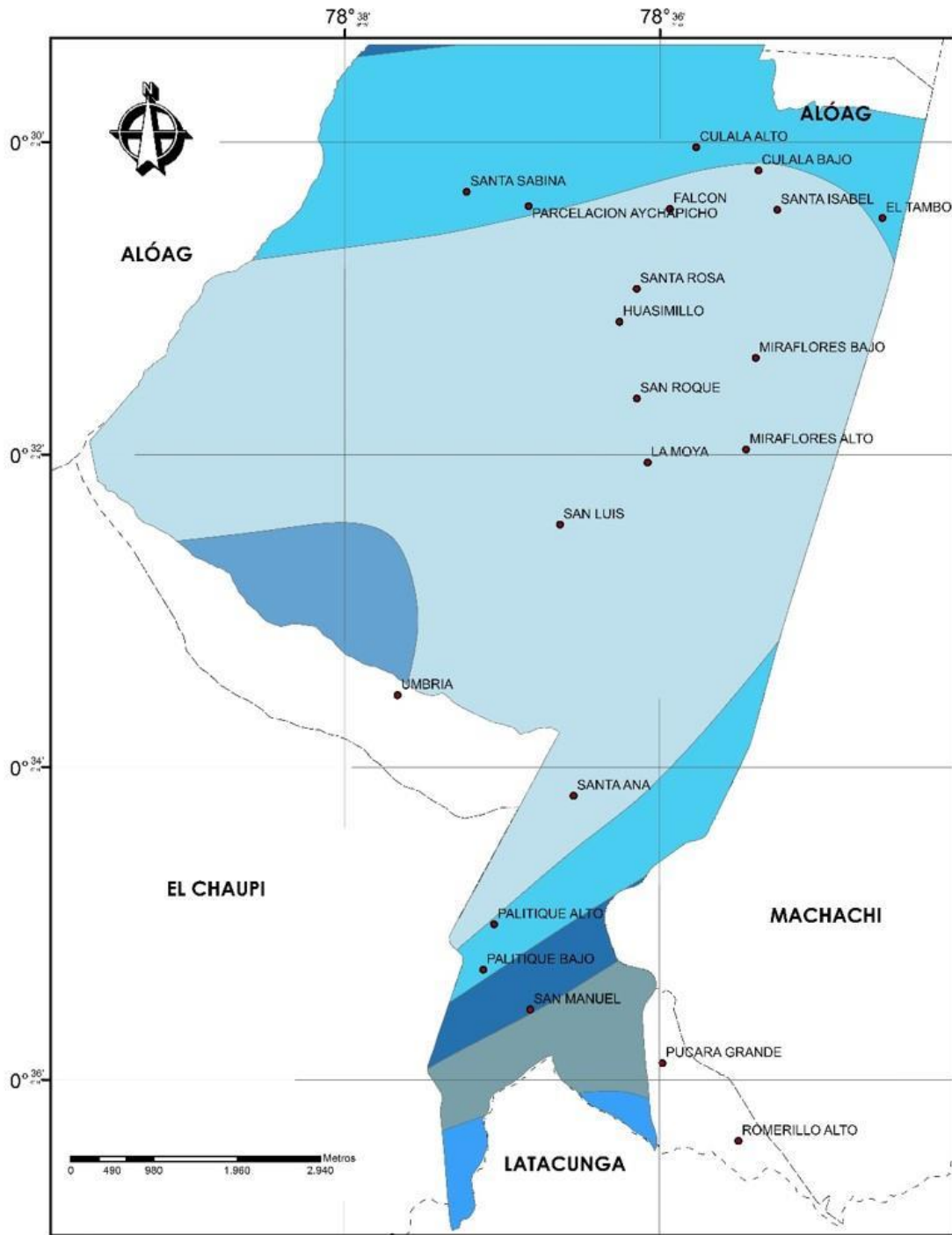
Factores Climáticos

El clima es un sistema complejo debido a su comportamiento y a su difícil predicción, pues este genera un conjunto de valores promedios de las condiciones atmosféricas, pues caracterizan el clima para cada región.

Precipitación

Se representa anualmente en la parroquia a partir de seis isoyetas, la de mayor cobertura con una de precipitación que va de los 1100 a 1200 mm con una superficie de 29927.16 ha con incidencia en la zona central de la parroquia. Mientras que al norte de la parroquia se evidencia una precipitación en la isoyeta 700 - 800 mm por año con una superficie de 6158.73 ha. Finalmente con menor cobertura al lado oeste de la parroquia, la isoyeta que registra un rango de 1000 - 1100 mm por año.

Mapa 4. Isoyetas y Precipitación



Fuente: GAD Mejía

Temperatura

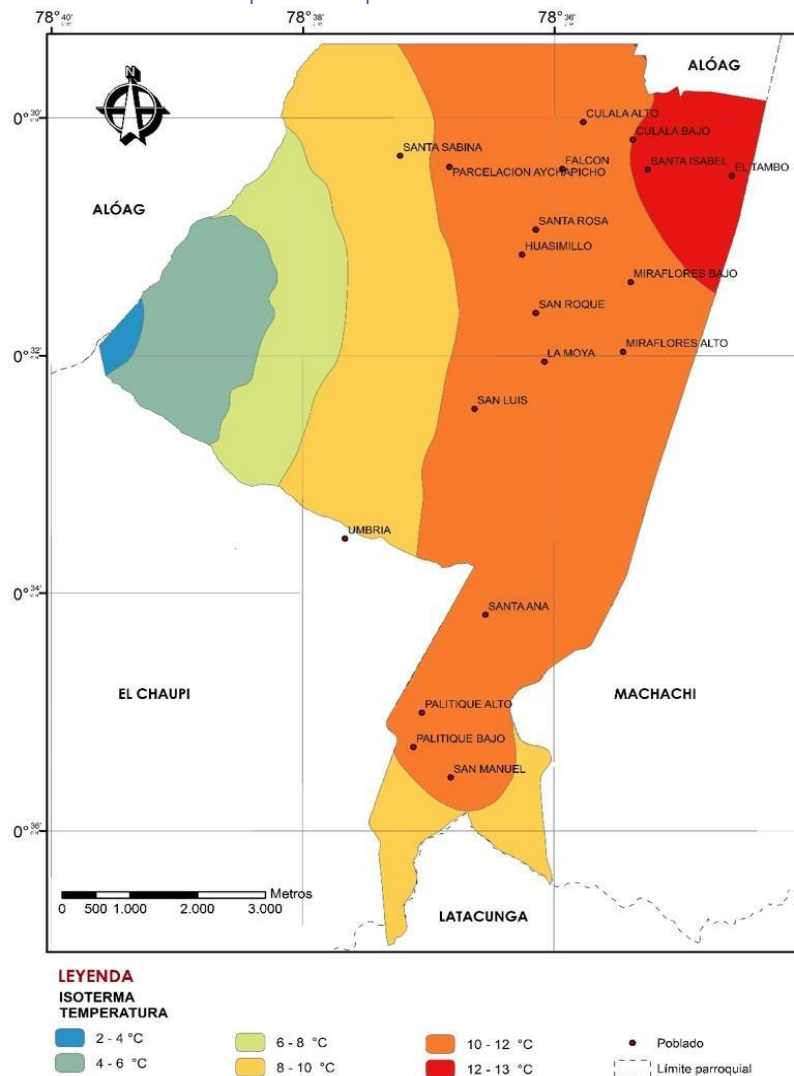
En lo que respecta a la temperatura media del territorio, se ubican seis rangos en el mapa de isotermas, de 12 a 13 °C con una superficie de 6126.39 ha., de 10 a 12 °C con una superficie de

21379.16 ha., de 8 a 10 °C con una superficie de 20307.82 ha., de 6 a 8 °C con una superficie de 7828.22 ha., de 4 - 6 °C con una superficie de 2317.51 y finalmente de 4 a 2 °C con una superficie de 155.73 ha. Distribuidos de acuerdo a la altitud y ubicación en la que se encuentra la parroquia.

Tabla 6. Factores Climáticos

VARIABLE	DESCRIPCION
Precipitación promedio mensual	131 mm
Temperatura	Máx: 21.5 °C y Min: 1.8 °C
Humedad relativa	77.6 %.
Vientos	Velocidad máxima promedio 7.6 m/s Velocidad mínima promedio 4m/s

Mapa 5. Temperatura Atmosférica



Fuente: PDOT, 2015

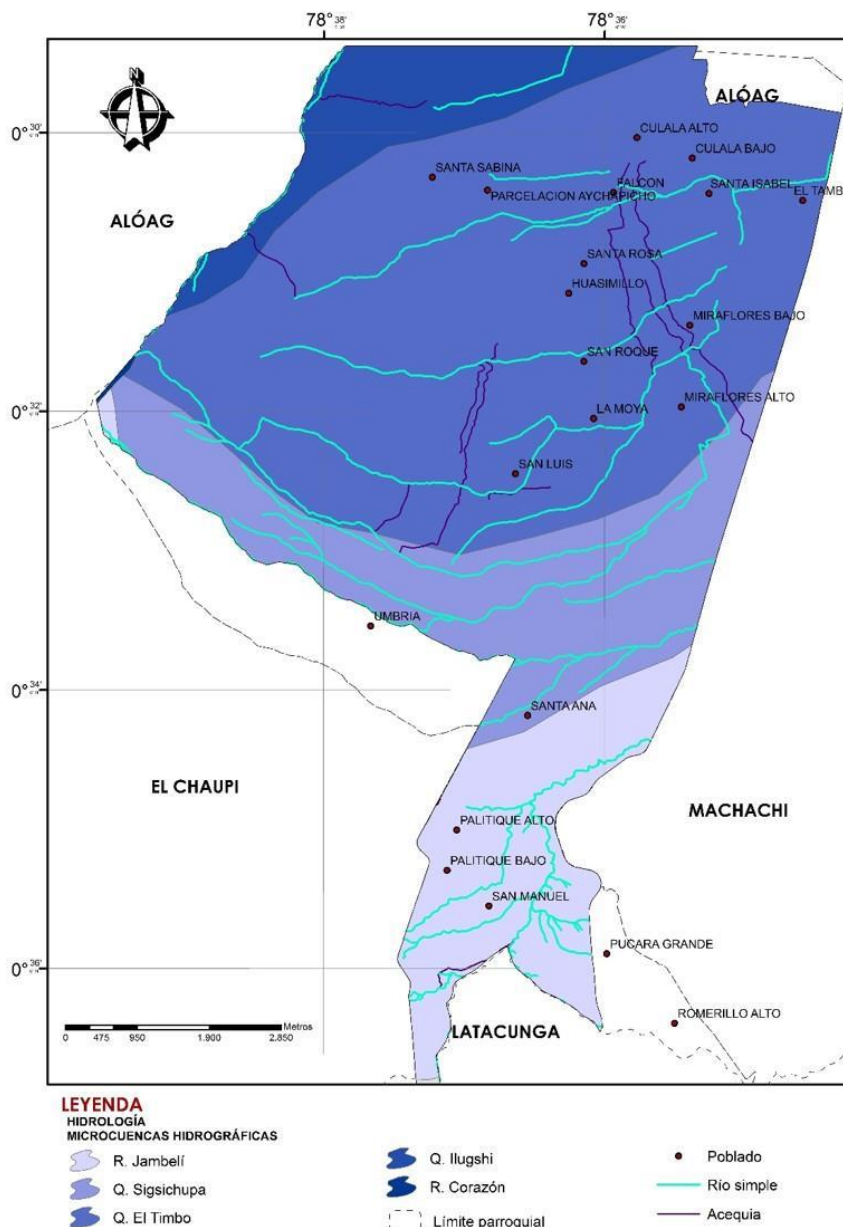
En resumen, con la información expuesta podemos observar que la parroquia posee una diversidad de pisos climáticos y ecosistemas que van desde los 2600 msnm en la llanura hasta los 4786 msnm en la cima del “Corazón” es parte de la sierra central. La nubosidad promedio es

5.4 octavos, el máximo es 6 octavos en enero a mayo y el mínimo 4 octavos de julio a agosto aunque en la actualidad el clima ha cambiado notablemente.

AGUA Y MICROCUENCAS

En la parroquia de Aloásí existe la microcuenca importante: La del Río Jambelí, vertientes del sistema de agua potable de los barrios occidentales, vertiente de agua potable y de riego del barrio La Dolorosa, vertientes ubicadas en la quebrada El Soltero. Siendo estas las que generan los ramales y quebradillas como: La Moya, El Soltero, Cumbiteo, Aychapicho, entre otras, que recorren las faldas de la montaña El Corazón. Sus aguas desembocan en el Río San Pedro.

Mapa 6. Hidrología y Microcuencas



Fuente: GAD Mejía

Las cuencas de la parroquia de Aloásí, presentan diferentes tipos de alteraciones tanto naturales como antrópicas. Uno de los fenómenos naturales que se puede producir y que afectan a la parroquia son las inundaciones, problemática que ha manifestado la población en:

- La quebrada de la Moya en su recorrido atraviesa algunos barrios de la parroquia iniciando por el barrio que lleva su mismo nombre, bordea Miraflores Alto, reduciendo su tamaño hasta convertirse en una acequia, que atraviesa por las calles Melchor Noroña, Víctor Velasco, Andrés Orcés y calle Simón Bolívar bordeando el estadio parroquial.

En la época de verano no existe afluente de agua, convirtiéndola en una quebrada seca. Sin embargo, en temporadas lluviosas es cuando las precipitaciones elevadas provocan que el torrente, generado en la parte alta de la parroquia arrastre consigo escombros taponando los pasos de agua, provocando el desbordamiento de agua inundando las calles centrales de la parroquia.

La alteración natural antes mencionada, en conjunto con la falta de canales de desfogue provoca que los pasos de agua que hay en su recorrido se obstaculicen. A su vez, esto ocasiona que se desborde el agua, provocando inundaciones considerables en una parte de la parroquia, específicamente en el sector El Centro de la parroquia de Aloasí.

- Mientras que una parte de la quebrada El Soltero fue rellenada para comunicar a los barrios Culalá Alto con Culalá Bajo obstaculizando el drenaje natural que esta tenía en el sector cortando el paso natural del agua.

Red de Riego

La parroquia de Aloasí posee muchas acequias que son vertientes de agua naturales del Corazón y de los Ilinizas que pasan por la Parroquia de Aloasí. Estos caudales son utilizados por la comunidad de Changalli, Anita Lucia y Chisinche, para la utilización del sistema de riego ya que se han conformado como asociaciones para otorgar este servicio.

De igual manera en el barrio Potreros Altos y Culalá Bajo poseen una acequia que es vertiente del Corazón. Otros de los beneficiarios directos son las haciendas que han hecho captaciones del agua para llevar hacia sus propiedades y se han adjudicado automáticamente del líquido vital.

ECOSISTEMAS FRAGILES

Son ecosistemas frágiles aquellos componentes del sistema ambiental que pueden ser afectados fácilmente por actividades naturales y antrópicas. En la parroquia de Aloasí se ha podido determinar que la mayoría de ecosistemas considerados en esta categoría tienen una afectación antrópica, como se puede ver a continuación.

Tabla 7. Impacto en Recursos Naturales

RECURSO NATURAL	IMPACTO	ACTIVIDAD	SECTORES QUE AFECTAN	NIVEL DE AFECTACIÓN
Quebrada del Soltero	Contaminación por aguas servidas, actividades agro-industriales (Brocoli)	Antrópica	Barrios: Potreros Altos, El Cisne	ALTA
Quebrada La Moya	Aguas Residuales y servidas, Desechos sólidos. Basura, Desechos Industriales (Avícola).	Antrópica	Barrios: Miraflores, La Moya, Los Tanques, El Centro	ALTA
Quebrada la Unión	Aguas servidas, desechos sólidos, basura de faena	Antrópica	Barrios: Anita Lucía y San Félix	Alta
Río Jambelí	Contaminación por aguas servidas, actividades agro-industriales	Antrópica	Sector Romerillos	Media
Flora	Deforestación. Avance de la frontera agrícola	Antrópica	Sectores altos	Media
Fauna	Especies como chucuri, lagartijas, ranas negras y conejos están desapareciendo del sector por avance de la frontera agrícola	Antrópica	Páramo	Media

Adicionalmente, en la parroquia de Aloasí se ubica el bosque protector **Umbría**, con 1.527 ha. Su manejo es privado. De todas formas, para evitar el daño de los ecosistemas la parroquia ejecutó el proyecto de forestación y reforestación “*Aloasí Franja Verde*” con el Ministerio de Ambiente, en el que se plantó 130 ha de árboles con un 60% de efectividad. Aún se requiere una devolución por parte del MAE por el acuerdo realizado.



Bosque de Umbría

Tabla 8. AMENAZAS NATURALES Y ANTRÓPICAS

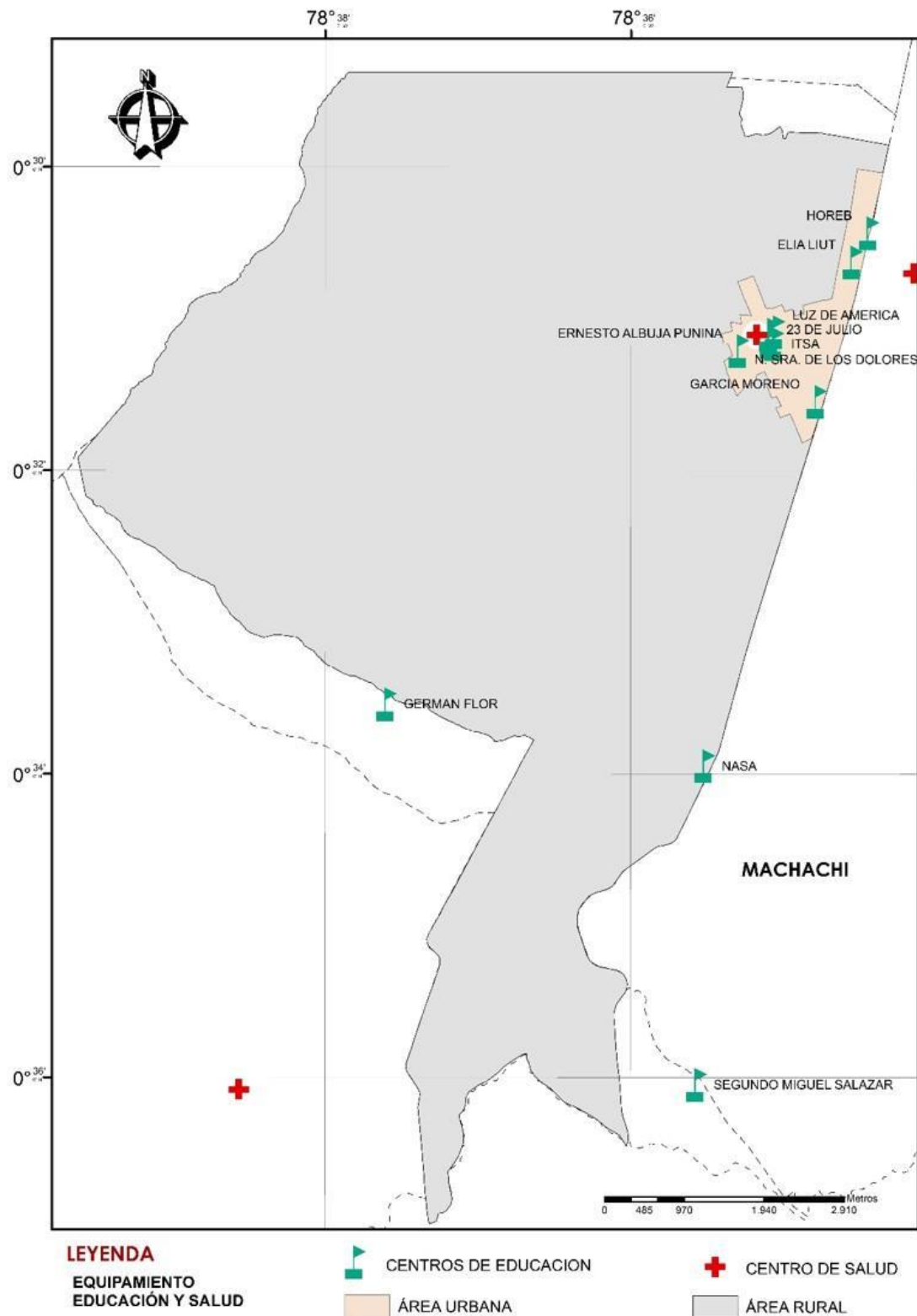
AMENAZAS	EVENTO	UBICACIÓN	CALIFICACIÓN			RIEGSO
			FRECUENCIA (F)	AFECTACIÓN TERRITORIO (T)	INTENSIDAD (I)	
NATURAL	Actividad volcánica: caída de ceniza	Toda la parroquia	1	3	2	MEDIA
	Sismos: fallas geológicas	Toda la parroquia	2	3	2	MEDIA
	Inundaciones: lluvias fuertes invierno y CAMBIO CLIMÁTICO*	La Moya, San Roque, La Estación Miraflores Alto, El Centro, Culala Bajo, El Tajo	3	2	1	MEDIA
	Deslizamientos y sedimentación	Sectores altos	3	2	1	MEDIA
ANTRÓPICAS	Contaminación estaciones de servicio	El Timbo, La Carretera, El Calvario	2	2	1	BAJA
	Campo de práctica militar	Culalá Alto, El Falcón, La Estación, sector La Zamora	2	2	2	MEDIA
	Poliducto Quito-Ambato	Potreros Altos, El Tambo, El Calvario, Miraflores Bajo, La Carretera, Jambelí, Romerillos	3	2	1	MEDIA
	Deforestación	Umbría, La Moya, Culalá Alto, el páramo del cerro el Corazón	3	1	1	MEDIA
	Incendios forestales	Páramo	3	1	1	MEDIA
	Contaminación general por mal manejo de desechos sólidos	Toda la parroquia	3	3	1	MEDIA

Tabla 9. Síntesis de Problemas y Potencialidades Ambientales

Problemas	Causas/Efectos	Sectores Afectados	Potencialidades
Alto contraste climático: inundaciones fuertes en invierno y sequía en verano	<p>Cercanía a laderas y páramo sumado a fuertes lluvias causa desbordes de agua en toda la parroquia.</p> <p>Alcantarillado de aguas lluvias no abastece el desagüe.</p> <p>Ineficiente distribución del agua por parte del GAD Municipal tiene como efecto desabastecimiento de agua.</p> <p>Avance de la frontera agrícola, destrucción de las barreras naturales y tala de árboles (deforestación)</p>	Todos	El agua lluvia presenta oportunidad de almacenamiento para riego en época de verano.

Mal manejo de desechos sólidos por parte de la ciudadanía.	<p>Problema cultural y de educación y conocimiento</p> <p>Irregularidad en servicios de recolección de basura</p> <p>Personas de otros sectores usan la parroquia como botadero de desechos en calles alejadas</p>	<p>Todos los sectores son afectados por la irregularidad del recolector.</p> <p>Sectores alejados del centro poblado son los afectados por el mal manejo de desechos por parte de personas externas a la parroquia.</p>	<p>Existen sitios recolectores de basura que sirven de transición hasta que pase el servicio de recolección.</p> <p>Existe interés ciudadano para combatir el mal manejo de desechos. La ciudadanía ha presentado denuncias ante las autoridades competentes.</p>
Contaminación en las quebradas y espacios verdes de la parroquia, especialmente en las subidas al páramo.	<p>Descargas directas de aguas residuales de sectores aledaños a las quebradas.</p> <p>Falta de control y sanciones por parte de las autoridades competentes.</p>	<p>Barrio El Cisne, Potreritos Altos 1, quebrada el Soltero y el sector de la empresa de brocoli Ecofrost.</p>	<p>Subida al páramo presenta potencial turístico</p>
Ineficiente aprovechamiento de los espacios verdes	<p>No existen proyectos de mantenimiento y aprovechamiento de los espacios verdes.</p> <p>Falta de cerramientos en las canchas de uso múltiple, lo que causa molestias a los habitantes cuando se usan dichos espacios</p>	<p>Sectores aledaños a quebradas</p> <p>Canchas de uso múltiple barriales</p>	<p>Existe un proyecto de parque lineal en quebrada del sector.</p> <p>Se cuenta con espacios adecuados para actividades deportivas</p>
Riesgo telúrico	<p>Sector de riesgo por cercanía a volcán Cotopaxi.</p> <p>El sistema de fallas geológicas de Quito</p>	<p>Todos</p>	<p>N/A</p>
Riesgos antrópicos varios	<p>Cercanía a campo de práctica militar con almacenamiento de material bélico.</p> <p>Cruce del poliducto Quito-Ambato.</p> <p>Industrias con emisiones de gases como fumigación, de residuos como estaciones de servicio, etc.</p> <p>Desconocimiento de los efectos a largo plazo de las actividades productivas</p>	<p>Todos</p>	<p>N/A</p>

SISTEMA SOCIO-CULTURAL



Mapa 7. Equipamiento Parroquial
Fuente: GAD Mejía

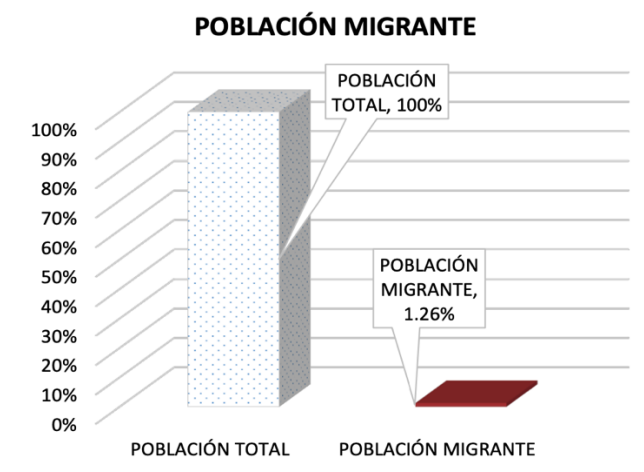
Aloasí cuenta con una población de aproximadamente 14 500 habitantes, de los cuales 52% son mujeres y 48% hombres. Su densidad poblacional es de aproximadamente 185 habitantes por kilómetro cuadrado. Es decir, es una parroquia con extensión geográfica importante y poca afectación poblacional.

El tejido social y cultural de Aloasí ha sido marcado por las actividades del campo, las actividades religiosas y las actividades deportivas. Adicionalmente, y en especial en los últimos años, otros hitos que han afectado el tejido social y cultural son los provocados por la migración. De Aloasí han migrado varias personas hacia otros países y de la misma forma se ha recibido inmigrantes de otras provincias del país. Este fenómeno, combinado con el rápido avance tecnológico, ha creado nuevos desafíos para la parroquia que se los analizará en las siguientes secciones.

Fenómeno Migratorio

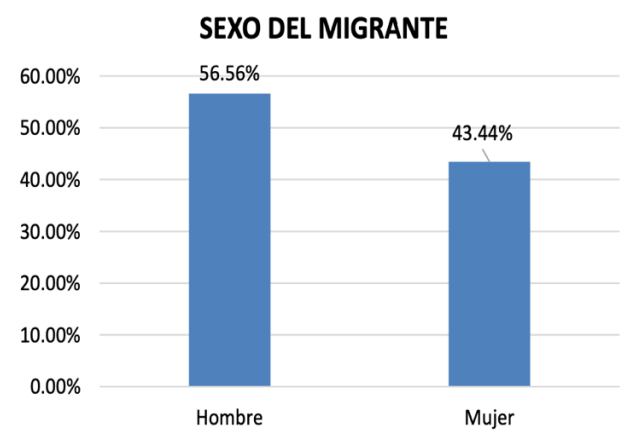
En la parroquia de Aloasí según el censo 2010, existen 122 personas que han emigrado. De estas, el 56.56% son hombres y el 43.44% mujeres. Las causas de la migración son trabajo, estudios, y la familia como se detalla en los siguientes cuadros:

Gráfico 5. Porcentaje de Migración



Fuente: INEC, 2010

Gráfico 6. Migración por Género

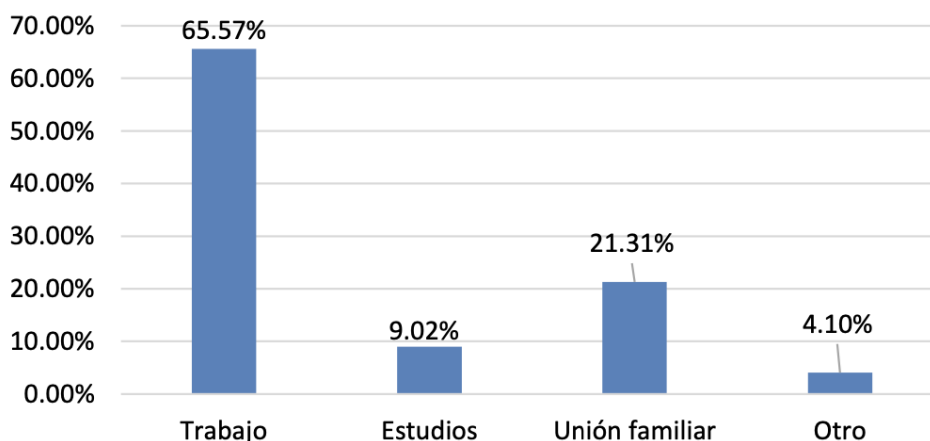


Fuente: INEC, 2010

Los principales motivos de viaje según el CENSO 2010, es el trabajo que ocupa el 65.57%, seguido de la causa Unión familiar el 21.31%, Estudios el 9.02%, y otros el 4.10%.

Gráfico 7. Razones para Migrar

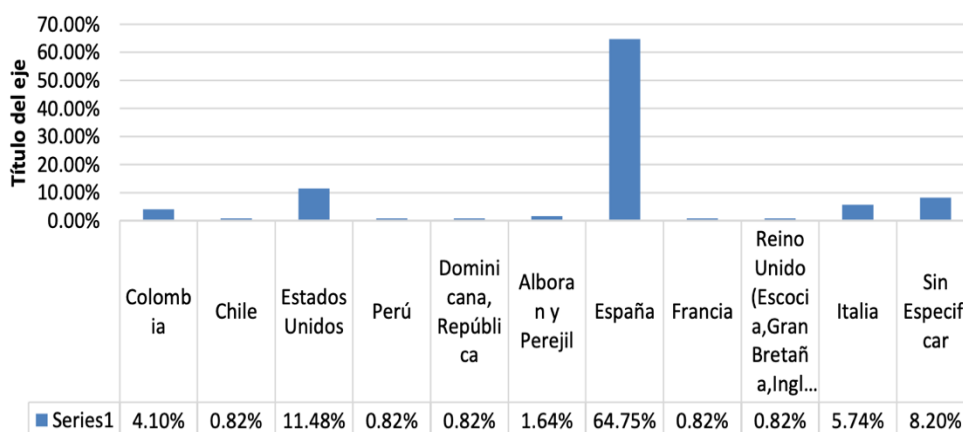
PRINCIPAL MOTIVO DE VIAJE



Fuente: INEC, 2010

Gráfico 8. País de Residencia de los Migrantes

ACTUAL PAIS DE RESIDENCIA

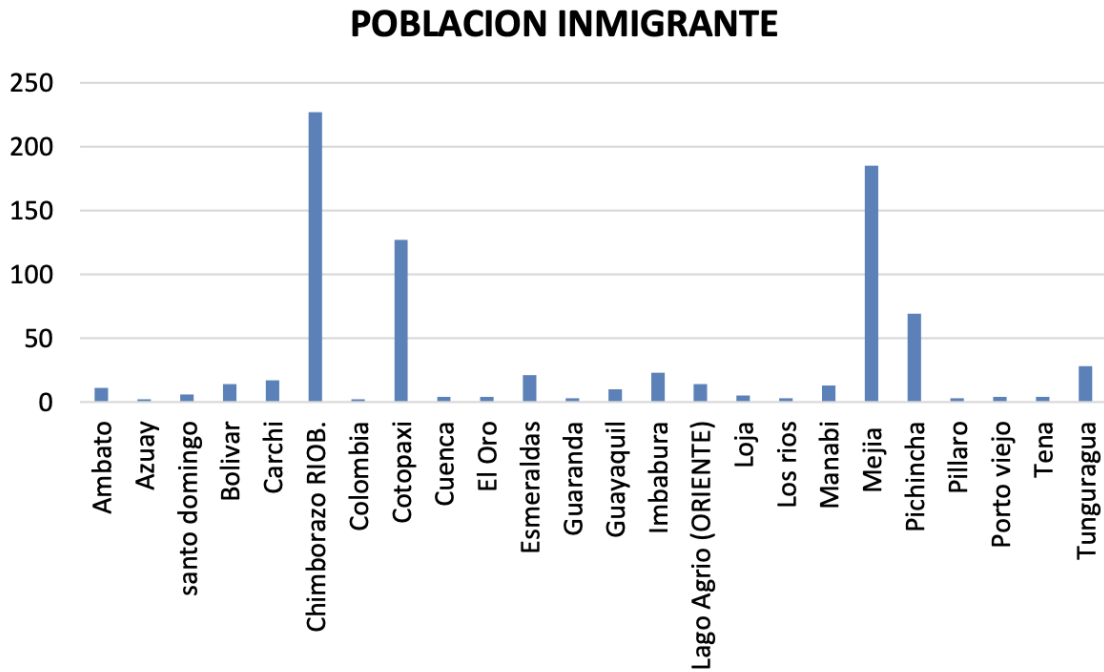


Fuente: INEC, 2010

Según el CENSO 2010, el país que acogió el mayor porcentaje de los habitantes de la parroquia es España con 64.75%, seguido de EE.UU, con el 11.48%, y Colombia con el 4.10%.

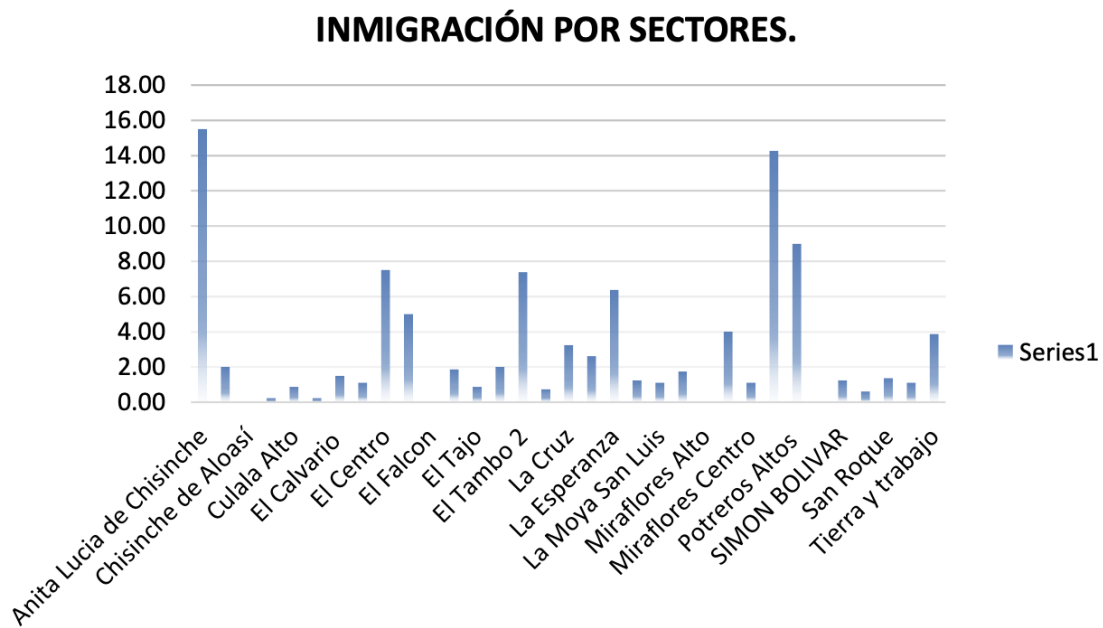
Según los datos de la encuesta realizada por el equipo consultor del PDOT 2015-2019, en el caso de la INMIGRACIÓN, el lugar de procedencia del mayor número de personas inmigrantes de la provincia de Chimborazo con el 28.41%, seguido de las restantes parroquias del cantón, Mejía con el 23.15%, provincia de Cotopaxi con el 15.89%, provincia de Tungurahua 3.5%, provincia de Imbabura 2.87%.

Gráfico 9. Inmigración por Sector



Fuente: PDOT, 2015

Gráfico 10. Sectores de la Parroquia con Inmigrantes



Fuente: PDOT, 2015

La población inmigrante se asentado, en su mayoría, en los barrios Anita Lucia de Chisinche, Niño Jesús de Praga, Los Potreros Altos, Miraflores Alto, como se muestra en el gráfico anterior.

EDUCACIÓN

La tasa de escolaridad en Aloasí es de 9.3 años. Es decir, la mayoría de la población apenas ha empezado el colegio. 16% ha terminado la educación básica, 34.4% ha terminado la educación primaria y el 21.1% ha terminado la educación secundaria.

Tabla 10. Años de Escolaridad Comparativo Parroquial y Censal

ESCOLARIDAD			
Parroquias	2010	2001	Variación-Años
Aloasí	9,3	7,7	1,6
Alóag	9,8	7,3	2,5
Cutuglahua	8,6	6,2	2,4
El Chaupi	7,9	4,9	3,0
Machachi	10,3	8,2	2,1
Tandapi	7,7	5,0	2,7
Tambillo	10,1	7,9	2,2
Uyumbicho	11,4	8,9	2,5

Fuente: INEC, 2001-2010

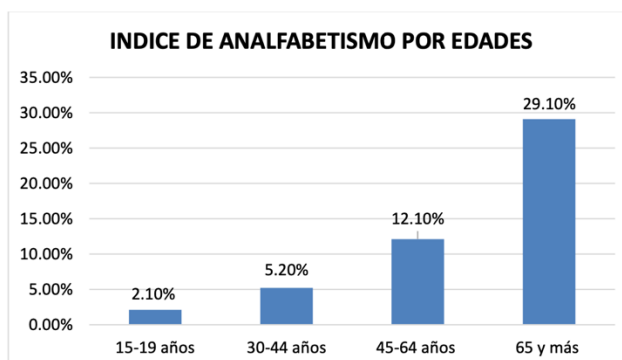
Tabla 11. Nivel de Instrucción Educativa (Porcentual)

Nivel de instrucción más alto al que asiste o asistió	Aloasí	Alóag	Cutuglahua	El Chaupi	Machachi	Tandapi	Tambillo	Uyumbicho
Ninguno	5,3%	5,3%	5,5%	4,6%	4,4%	8,0%	4,7%	4,5%
Centro de Alfabetización/(EBA)	1,0%	0,5%	1,1%	0,9%	0,6%	1,0%	0,8%	0,4%
Preescolar	0,9%	0,9%	1,3%	0,8%	1,1%	1,3%	1,1%	0,8%
Primario	34,4%	35,4%	42,6%	44,7%	32,4%	44,3%	33,8%	27,1%
Secundario	21,1%	26,1%	24,8%	18,7%	24,5%	17,1%	26,4%	23,1%
Educación Básica	16,0%	10,1%	9,6%	16,8%	10,4%	14,5%	9,4%	10,8%
Bachillerato - Educación Media	8,8%	7,4%	7,2%	5,7%	9,2%	4,8%	8,2%	10,8%
Ciclo Postbachillerato	1,1%	0,8%	0,7%	0,2%	1,1%	0,3%	1,2%	0,8%
Superior	8,9%	10,7%	5,8%	5,8%	14,0%	4,1%	13,1%	20,3%
Postgrado	0,5%	0,3%	0,1%	0,2%	0,7%	0,1%	0,5%	0,8%
Se ignora	2,0%	2,5%	1,3%	1,7%	1,6%	4,7%	0,8%	0,7%
Total	100,0%	100,0%	100,0%	100,0%	100,0%	100,0%	100,0%	100,0%

Fuente: INEC, 2010

Aproximadamente el 7.90% de la población es analfabeta, de los cuáles el mayor porcentaje corresponde a personas de las tercera edad.

Gráfico 11. Analfabetismo



Fuente: INEC, 2010

Las nuevas generaciones muestran una tendencia mayor de educación, con casi el 30% de los estudiantes cursando el colegio y aproximadamente un 20% ya asistiendo a la universidad, de acuerdo a una encuesta realizada por el equipo consultor del PDOT 2015-2019. Es decir, que de las personas en edad para estudiar entre 5 – 22 años, aproximadamente el 50% estaría asistiendo al colegio y/o universidad y el otro 50% a la escuela o centros de desarrollo infantil. Adicionalmente, el mismo equipo consultor estima que el 96% de todas las personas en edad para estudiar, van a instituciones públicas y apenas el 4% a instituciones privadas. A continuación un inventario de la oferta académica en la parroquia.

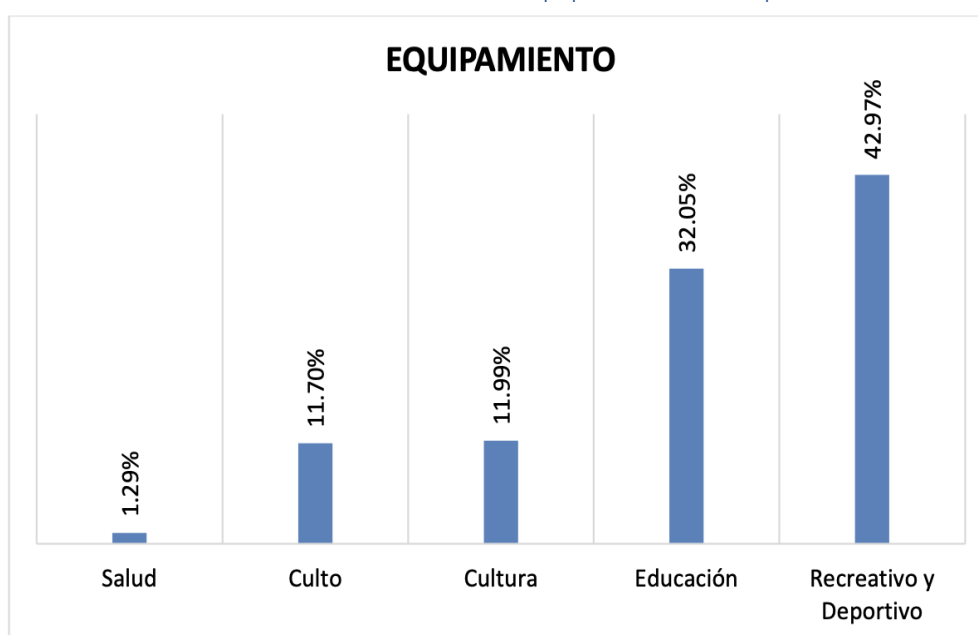
Tabla 12. CENTROS EDUCATIVOS DE LA PARROQUIA DE ALOASÍ

Unidad Educativa	Tipo	Tipo de atención	Estudiantes	Profesores
Unidad Educativa Aloasí	Pública	Inicial, Básica, Bachillerato	2,060	89
Unidad Educativa Elia Liut	Privada	Inicial, Básica, Bachillerato	300	14
Luz de América	Pública	Inicial, Básica	468	15
Ernesto Albuja Punina	Pública	Inicial, Básica	119	5
García Moreno	Pública	Inicial, Básica	149	8
German Flor	Pública	Básica	31	3
23 de Julio	Pública	Básica	250	10
La Nasa	Pública	Inicial, Básica	350	15
Segundo Miguel Salazar	Pública	Básica	40	4
Mis Primeros Pasos	Pública	Inicial – CIBV	40	4
Gotitas de Ternura	Pública	Inicial – CIBV	35	3

ESPACIO PÚBLICO, PATRIMONIO CULTURAL: TANGIBLE E INTANGIBLE

Aloasí cuenta con una oferta de espacios públicos importante considerando la población. Se estima que los espacios y equipamientos públicos en la parroquia ocupen un 39.32% del territorio (en metros cuadrados).

Gráfico 12. Distribución del Equipamiento Parroquial



Fuente: PDOT, 2015

A continuación, se presenta un detalle del equipamiento en referencia:

Tabla 12. Casas comunales y/o barriales

TIPO	UBICACIÓN	SUPERFICIE	ESTADO
Casa comunal	Anita Lucía de Chisinche	1,773	BUENA
Casa comunal	La Carretera	390	REGULAR
Casa comunal	La Esperanza	123	BUENA
Casa comunal	El Facón	773	BUENA
Casa comunal	La Estación	100	BUENA
Casa comunal	Culalá Alto	284	BUENA
Casa comunal	Culalá Bajo	2791	BUENA
Casa comunal	Niño de Praga segunda etapa	180	BUENA
Casa comunal	Miraflores Alto	191	BUENA
Casa comunal	Umbría	2,585	BUENA
Casa comunal	Miraflores Bajo	1443	REGULAR
Casa comunal	Miraflores Centro	1644	BUENA
Casa comunal	San Roque	250	BUENA
Casa comunal	Las Lomas	130	REGULAR
Casa comunal	Changallí	130	REGULAR
Casa comunal	Simón Bolívar	130	BUENA
Casa comunal	La Moya-San Luis	420	BUENA

Fuente: GADPA, 2020

Tabla 13. Iglesias/Capilla

TIPO	UBICACIÓN	SUPERFICIE	ESTADO
Santuario Nuestra Señora de los Dolores	Centro	8547	REGULAR
Casa de formación religiosa	Barrio Recreo Los Tanques	10770	REGULAR
Capilla San Cayetano	San Roque	5025	BUENA
Capilla Virgen de los Ángeles	Chisinche	3133	BUENA
Capilla Barrio Umbría	Umbría	3827	REGULAR

Fuente: GADPA, 2020

Tabla 14. Parques, espacios verdes, lugares turísticos

TIPO	UBICACIÓN	SUPERFICIE	ESTADO
Estación del Tren	La Estación	1,286	BUENO
Área Verde	Miraflores Centro	1,442	BUENO
Área Verde	Changallí	1,214	BUENO
Plaza de Toros	La Estación	3,043	REGULAR
Estadio	Umbría	8,539	REGULAR
Estadio	Anita Lucía de Chisinche	14,259	REGULAR
Cancha uso múltiple	La Esperanza	598	REGULAR
Estadio	La Carretera	5015	REGULAR
Complejo deportivo	Centro	2,792	BUENO
Estadio	Centro	9,504	BUENO
Coliseo	Centro	792	REGULAR
Área verde	Niño Jesús de Praga	1,889	REGULAR
Estadio	La Moya	12,809	BUENO
Área Verde	San José de Aloasí	1,693	REGULAR
Estadio	Potreros Altos	4,443	REGULAR
Estadio	Culalá Alto	11,865	BUENO
Cancha uso múltiple	Culalá Bajo	2,373	REGULAR
Área verde	El Tambo 1	6,190	REGULAR
Área verde	Simón Bolívar	541	BUENO
Estadio	La Cruz	10,645	REGULAR
Estadio	La Estación	10,667	REGULAR
Estadio	Miraflores Alto	10,391	BUENO
Parque Central	Centro de la Parroquia	8,000	BUENO

Fuente: GADPA, 2020



Aloasí es considerado territorio Panzaleo. Los primeros aborígenes que habitaron el territorio del cantón Mejía fueron los Panzaleos, que se establecieron en el Valle de Machachi y Latacunga. Esta casta habitó en las faldas del Rumiñahui, del Pasochoa y del Monte Corazón, formando un triángulo que actualmente está constituido por tres parroquias del cantón Mejía: Machachi, Alóag y Aloasí.

A pesar de que se cree que la parroquia lleva su nombre en honor al Cacique Panzaleo Ayllu Asig, quien gobernaba las comarcas, también hay otras hipótesis. Según el profesor Segundo Miguel Salazar, Aloasí proviene de la Lengua Panzaleo y significa *AL*: extendido, *A*: territorio, *SI*: amarillo "Gran Terreno Amarillo". Otro autor, cree que la palabra Aloasí es de procedencia Caribe (*a-boá-zic-la*) que significa *Casa del Príncipe*, y que esta parroquia fue el asiento del régulo (príncipe) de los Panzaleos, de la tribu Aylluasigz.

En términos religiosos, esta parroquia fue fundada con el nombre de Santa Ana de Aloasí, posiblemente por Sebastián de Benalcázar, a fines del siglo XVII. Esto es debido a que según datos históricos de la parroquia, el 26 de julio de 1568 se celebró el primer matrimonio eclesiástico por el P. Fray Joseph del Rosario.

De todas formas, fue el 29 de Mayo de 1861, que se realizó La fundación Civil de Aloasí, y finalmente, el 21 de mayo de 1987, el Gobierno Nacional aprobó la ordenanza de delimitación de las zonas urbanas y rurales del cantón Mejía, determinando sus límites geográficos.

TRADICIONES MAYORITARIAMENTE CATÓLICAS INFLUENCIADAS POR LA CONQUISTA:

En el mes de Mayo, mes de la Virgen María, todos los sábados del mes a las 4:00 a.m. se concentran las personas para salir al Rezo del Rosario de la Aurora por las calles de todos los barrios de la parroquia, con la imagen de la Virgen cargada en andas por cuatro personas con sus cánticos, lanzando flores y alumbrados por velas que llevan los fieles. Luego de la procesión y rezo del Rosario retornan a la iglesia a escuchar la misa.

Como en varias parroquias de la sierra, en Aloasí se realizan las clásicas corridas de toros populares. La banda de pueblo también es otro activo intangible, ya que es un elemento constante en los eventos culturales, en especial en las fiestas religiosas.

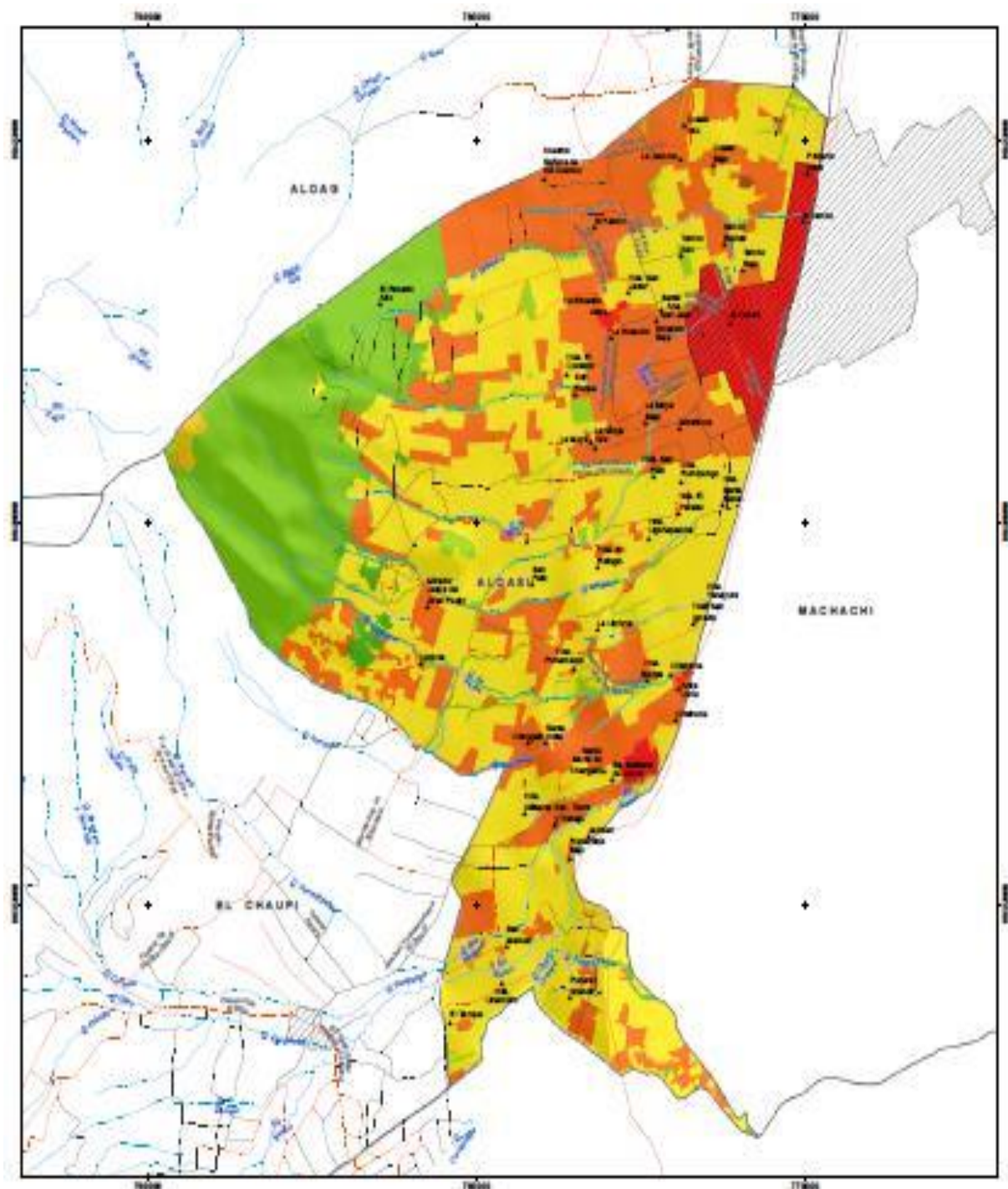
Cabe mencionar que en las tradiciones religiosas, las misas de niño durante los meses que se asignen son bien acogidas, el Viernes de Concilio, que es la fiesta grande que los devotos de la Santísima Virgen de los Dolores vienen celebrando unos días anteriores a la Semana Santa, que también es una tradición en la comunidad religiosa de la parroquia y muy concurrida por los devotos de sus alrededores desde muchísimos años atrás.

Cada 15 de septiembre desde el año 1997, se hace una fiesta grande, con novenas, misas, rosarios, vísperas, en esta fecha se declaró a la iglesia de Aloasí como SANTUARIO NUESTRA SEÑORA DE LOS DOLORES. La devoción también se expresa en las homilias diarias que el párroco de turno celebra en la Iglesia central todos los días en horarios diferentes en la mañana y en la tarde.

Tabla 15. Síntesis del Componente Socio-Cultural

Problemas	Causas/Efectos	Sectores Afectados	Potencialidades
Falta de participación ciudadana en la construcción del mejoramiento parroquial. No hay sentido de pertenencia parroquial.	Organizaciones sociales desarticuladas por desinterés en adoptar roles de liderazgo Existe apatía por parte de los habitantes no autóctonos hacia las actividades de la parroquia. La comunicación y promoción local de las actividades parroquiales necesita ser más inclusiva. Desconocimiento de los activos patrimoniales tangibles e intangibles de la parroquia.	Todos	Ciertos barrios organizados tienen interés en ser partícipes activos en el mejoramiento de la parroquia y pueden servir como ejemplo para los otros barrios y sectores.
Problemas sociales como alcoholismo y drogadicción.	Factor social y cultural, relacionado con la falta de educación, problemas familiares y pobreza. Genera inseguridad. Falta de capacidad de acción para el manejo de personas en estado etílico en espacios públicos.	Todos	
Grupos vulnerables reciben poca atención por parte de todos los niveles de gobierno. Los programas de atención no han sido sostenibles y se ven agravados por la crisis COVID19.	Los proyectos de ayuda a grupos vulnerables desarrollados en el pasado no han sido sostenibles ni han contado con enfoques de inclusión social y económica. Falta de presupuesto para atender las demandas reales de los grupos vulnerables, quienes han aumentado debido a la pandemia causada por COVID19.	Todos	Existen espacios parroquiales o cantonales que pueden ser aprovechados para uso de grupos vulnerables.
Inseguridad. Alto índice delincinencial.	Incapacidad de respuesta inmediata por parte de la policía, especialmente en los sectores alejados a Machachi. Hay falta de organización e interés ciudadano para combatir el problema de inseguridad.	Todos	Existen sectores con alarmas comunitarias.

SISTEMA ECONÓMICO Y PRODUCTIVO



Convenciones	Uso del suelo
▲ Asentamientos humanos	■ Industrial
— Camino de herradura	■ Urbano
— Camino de verano	■ Agrícola
— Carretera pavimentada angosta	■ Recreación y turismo
— Carretera pavimentada de dos o más vías	■ Áreas erosionadas y en proceso de erosión
— Carretera sin pavimentar angosta	■ Pastos naturales y cultivados
— Sendero o vereda	■ Bosque intervenido
— Ríos	■ Erial (aforamiento rocoso)
— Quebradas	■ Forestal (bosque plantado)
☐ Cabeceras parroquiales	■ Paramo
☐ Límites parroquiales	■ Conservación
	■ Protección (Bosque natural)

Mapa 8. Uso de Suelo

En la parroquia de Aloás la mayoría de la población vive en estado de pobreza. De acuerdo al índice de Necesidades Básicas Insatisfechas obtenidas del censo nacional INEC, 2010, el 57,5% de la población vive en condiciones de pobreza por NBI. A pesar de que esto representa una reducción del 21,5% de los niveles de pobreza NBI con respecto al 2001, es

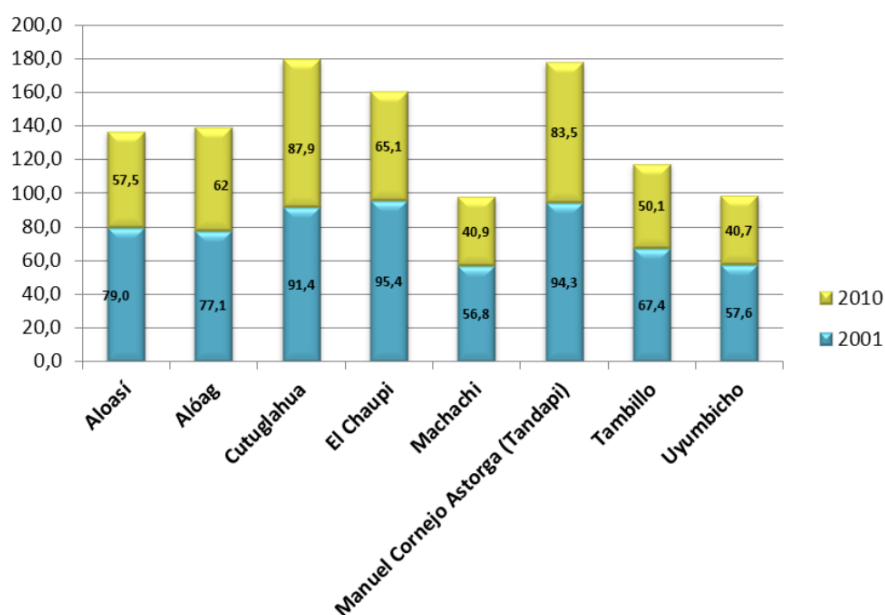
bastante alto comparado al promedio nacional que en 2010 era de 41.8%. La proyección nacional de reducción de la pobreza del 2010 al 2019 fue del -18.9%, con un índice de pobreza nacional por NBI de 34.2%. Si Aloasí hubiese tenido una reducción similar a nivel país, el índice de pobreza por NBI sería de aproximadamente 46.5%. Una cifra aún bastante alta.

Tabla 16. Pobreza por Necesidades Básicas Insatisfechas (Comparativo y Variación)

Parroquia	2001	2010	2001-2010
	Tasa pobreza NBI %	Tasa pobreza NBI %	Variación %
Aloasí	79,0	57,5	-21,5
Alóag	77,1	62	-15,1
Cutuglagua	91,4	87,9	-3,5
El Chaupi	95,4	65,1	-30,3
Machachi	56,8	40,9	-15,9
Manuel Cornejo Astorga (Tandapi)	94,3	83,5	-10,8
Tambillo	67,4	50,1	-17,3
Uyumbicho	57,6	40,7	-16,9
Promedio	77,38	60,96	-16,41

Fuente: INEC, 2010

Gráfico 13. Pobreza por Necesidades Básicas Insatisfechas (Comparativo)



Fuente: INEC, 2010

Adicionalmente, en el 2010, el 14,5% de la población vivía en pobreza extrema. Es decir, sus ingresos no les alcanza para cubrir una canasta familiar básica y la familia cumplía al menos dos de las siguientes cuatro condiciones:

1. Sus viviendas son inapropiadas para el alojamiento humano
2. Sus viviendas no tienen servicios básicos
3. En el hogar hay niños en edad escolar que no pueden asistir a la escuela
4. El jefe de hogar ha aprobado máximo 2 años de educación primaria y debe mantener a una familia de más de 3 miembros

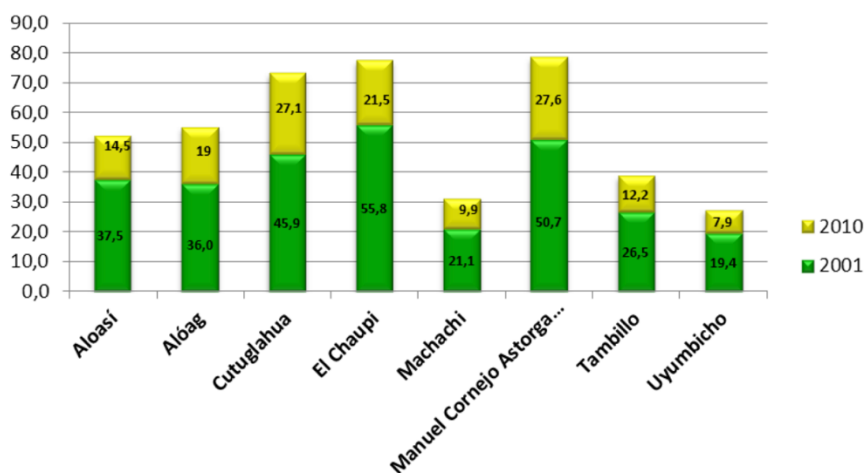
5. Existe hacinamiento crítico. Por ejemplo: más de 3 personas viven en un solo cuarto.

Tabla 17. Extrema Pobreza por NBI (Comparativo y Variación)

Parroquia	2001	2010	2001-2010
	Tasa extrema pobreza NBI %	Tasa extrema pobreza NBI %	Variación %
Aloasí	37,5	14,5	-23,0
Alóag	36,0	19	-17,0
Cutuglagua	45,9	27,1	-18,8
El Chaupi	55,8	21,5	-34,3
Machachi	21,1	9,9	-11,2
Manuel Cornejo Astorga (Tandapi)	50,7	27,6	-23,1
Tambillo	26,5	12,2	-14,3
Uyumbicho	19,4	7,9	-11,5
Promedio	58,58	27,94	-30,64

Fuente: INEC, 2010

Gráfico 14. Extrema Pobreza por NBI (Comparativo y Variación)



Fuente: INEC, 2010

Con estos antecedentes, es de importancia analizar los factores de producción, especialmente la mano de obra y sus recursos de capital. En este sentido, en la parroquia de Aloasi, el equipo consultor PDOT 2015 realizó una encuesta 7,021 hogares para determinar la realidad de su situación económica. De esta encuesta se deriva un 34% de la población se dedica a la agricultura y ganadería con un 34%, apenas 9% a Comercio y Servicios y otro 9% a trabajo en industrias.

Tabla 18. Actividades Económicas

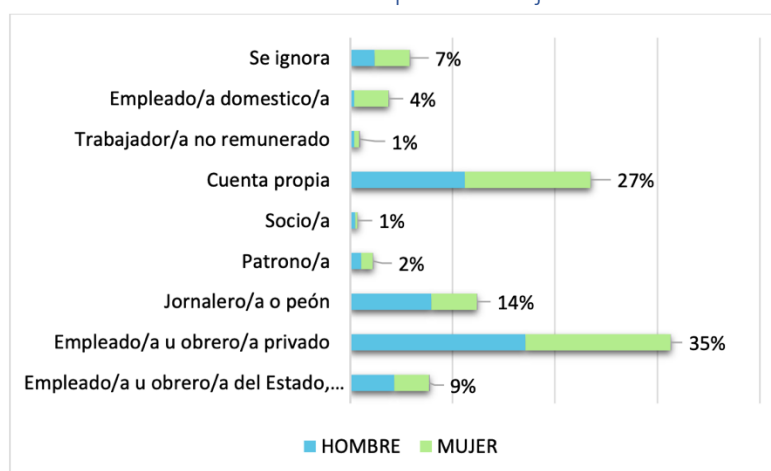
Actividad	Número de familias	Porcentaje
Agricultura o ganadería	2,389	34%
Industrias o manufactura	643	9%
Comercio o servicios	664	9%
Otras actividades	3,324	47%
TOTAL	7,021	100%

Fuente: INEC, 2010

De esta encuesta también se pudo determinar que aproximadamente 7 de cada 10 entrevistados no aportan a ningún tipo de seguro. Esto refleja la informalidad del trabajo que

en muchos casos puede ser considerado como sub-empleo. 27% trabaja por cuenta propia y 35% es empleado u obrero informal.

Gráfico 15. Tipo de Trabajo



Fuente: INEC, 2010

Se aprecia que los niveles de educación y escolaridad tienen una correlación con la calidad de trabajo en Aloasí. A pesar de esto, la parroquia posee recursos naturales como tierras aptas para la producción de papas, maíz, chochos, brócoli y hortalizas en general, así como para el entretenimiento eco-turístico y paisajístico del páramo.

Tabla 19. Principales productos

PRODUCTO	PRODUCCIÓN PROMEDIO POR PRODUCTOR/A	CANALES DE COMERCIALIZACIÓN	PRECIO MÁS BAJO	PRECIO NORMAL	PRECIO MÁS ALTO
Maíz	30 qq/ha	Mercado. Se vende al intermediario que más pague. Los intermediarios no son conocidos.	\$12 c/quintal	\$15 c/quintal	\$18 c/quintal
Papa	600 qq/ha		\$10 c/quintal	\$18 c/quintal	\$18 c/quintal
Chocho	30 qq/ha		\$9 c/quintal	\$10 c/quintal	\$120 c/quintal
Haba verde (con vaina)	150 qq/ha		\$8 c/quintal	\$10 c/quintal	\$13 c/quintal
Haba seca (sin vaina)	80 qq/ha		\$15 c/quintal	\$18 c/quintal	\$30 c/quintal
Leche	15 lt/día	Se vende a pequeños comerciantes de leche e Industrias lácteas	38 ctvs/lt	45ctvs/lt	50 ctvs/lt
Ganadería	Familias 1 a 8	En pie se venden como Ternero y adultos en el mercado de animales o el camal	200 c/u	250 c/u	300 c/u
	Haciendas 80 a 700		500 c/u	600 c/u	700 c/u

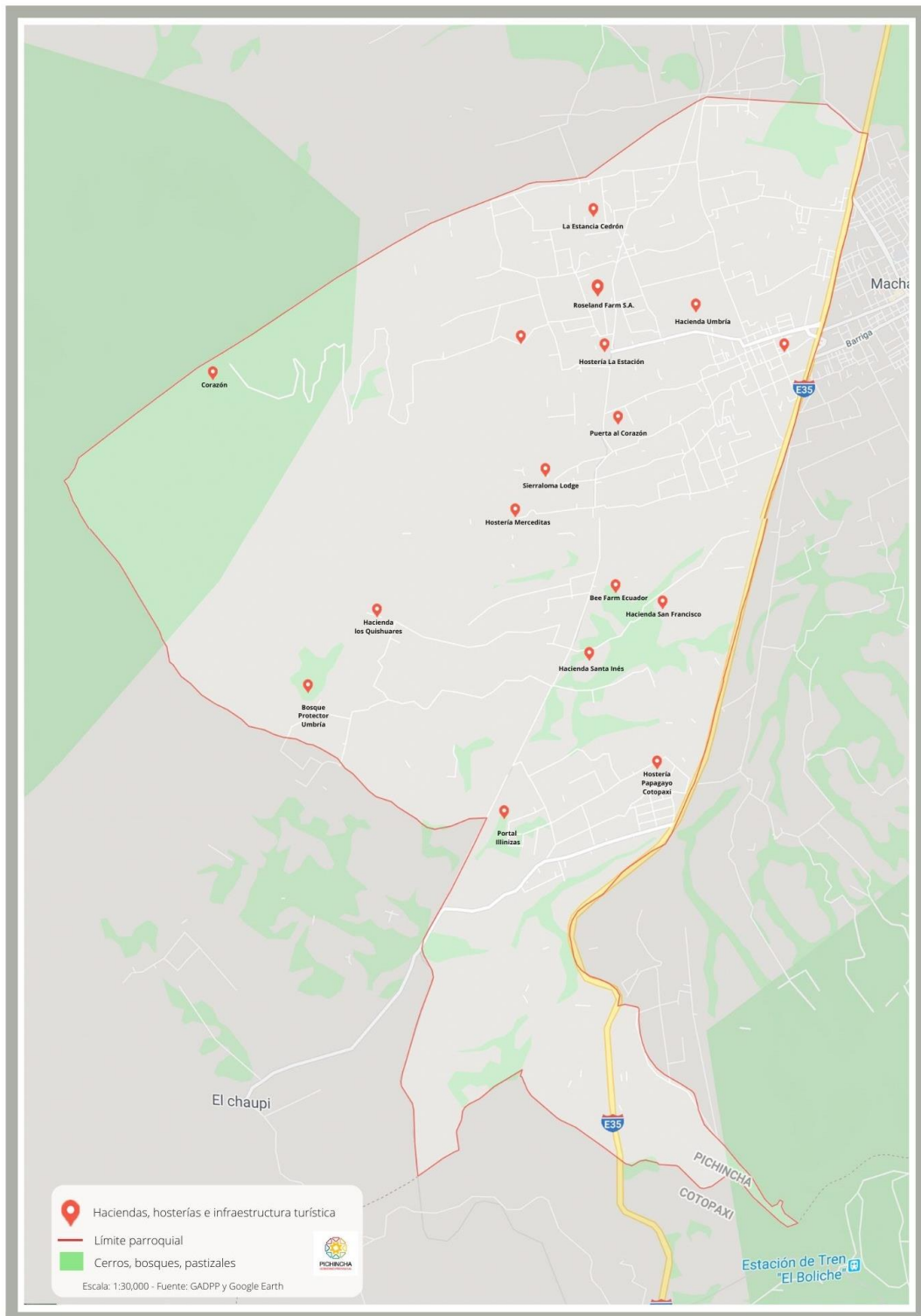
Fuente: PDOT, 2015

Una de las grandes fortalezas de la parroquia en términos de recursos productivos es su extensión de suelo. De acuerdo a un análisis de uso de suelo, casi el 60% de la parroquia puede ser usada para pastizales.

En una buena parte de la parroquia existe en sus casas parcelas de terrero destinados a la agricultura y la ganadería, con un enfoque en la producción pecuaria. La población aprovecha lo fértil de las tierras para cultivar y tener diferentes animales de campo de los cuáles comercializa principalmente papas, leche y carne.

Enfoque Turístico

Mapa 9. Infraestructura Turística



Aloasí tiene un potencial turístico local debido a una oferta interesante de atractivos que podrían ser potenciados dentro de una ruta turística hacia el Cerro El Corazón, como son:

- Estación del Tren Aloasí.
- Santuario Nuestra Señora de los Dolores.
- Bosque Protector Umbría.
- Centro Cultural Ernesto Albuja.
- La Hacienda San Cayetano, y
- Varias viviendas consideradas patrimoniales.
- Hosterías.
- Haciendas turísticas.
- Granjas Agroecológicas.

En las siguientes fichas se muestran los atractivos turísticos potenciales que presenta la parroquia de Aloasí.

Cerro El Corazón	Volcán Inactivo de 4,788 msnm.
	
Cerro el Corazón	
<p>El Corazón es un volcán inactivo. Su forma es de una caldera erosionada con una apertura lateral hacia el noroccidente. Desde ciertos lugares el cerro parece un corazón y por eso su nombre.</p> <p>Su cráter hacia el oeste se ha convertido en un profundo barranco por donde pasa el río Negro y hacia el este del volcán se encuentra un pequeño cerro denominado "La Moya" con aprox. 3,522 msnm.</p> <p>En el Corazón existen ruinas previas a la conquista española, construcciones indígenas denominadas "pucarás". En este sentido su potencial es para actividades de recreación, investigación, deportivas como escaladas, trekking, etc.</p> <p>El Corazón debe ser aprovechado por su alto potencial turístico como un eje fundamental en la reactivación económica parroquial, en especial en vista de la priorización que se dará al turismo local en medio (y posterior) a la pandemia causada por el COVID-19</p>	



La estación del tren es un punto de parada turístico para las personas que hacen recorrido en tren. Esto presenta un potencial para la comercialización de artesanías (recuerdos), así como la promoción de otras actividades en el sector. Existen cerca dos hosterías: La Granja y La Estación.



Construida en la época de la colonia, la iglesia se edificó con un bloque de 75 de fondo por 12 de frente. Consta de tres naves con columnas abultadas para espaciar los arcos, en el interior se encuentra con 5 altares pequeños laterales, dos confesionarios. Potencial turístico religioso de la parroquia.

Bosque Protector Umbría**Sitio Natural**

Está situado en el lado oriental del cerro Corazón, a 15 Km del sector central de Aloasí. En 1994 fue declarado bosque primario protegido.

Centro Cultural Ernesto Albuja**Casa Patrimonial**

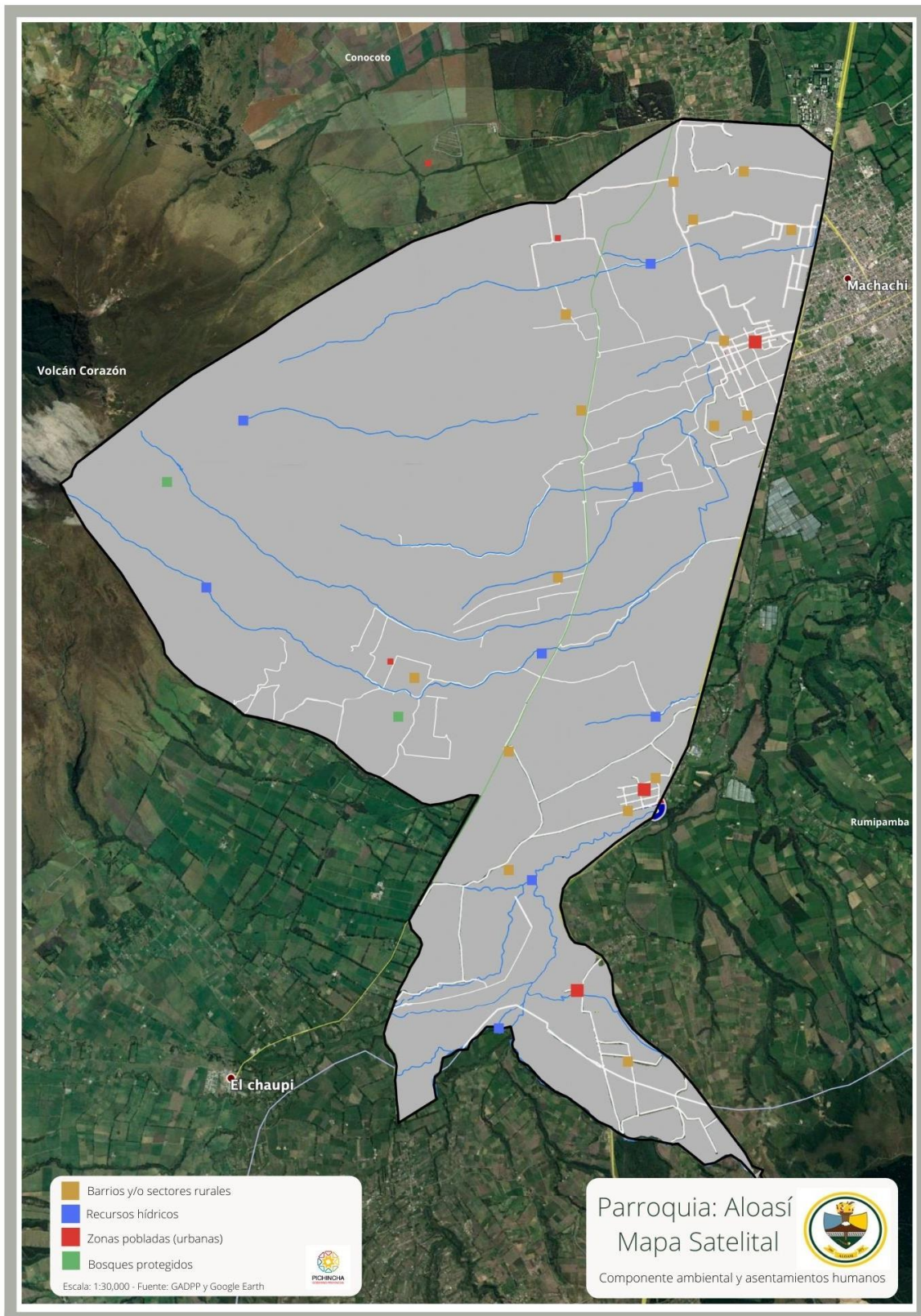
Casa colonial que fue restaurada y presenta varios potenciales turísticos, como museo, orquideario, y centro de eventos culturales.

Tabla 20. Síntesis de Problemas y Potencialidades Componente Económico

Problemas	Causas/Efectos	Sectores Afectados	Potencialidades
Falta promoción a la producción local.		Todos	Existe una casa en el centro de la parroquia que podría

Los habitantes de Aloasí no priorizan las compras locales.	<p>No existen espacios de promoción de la producción local, como un centro de acopio y comercialización.</p> <p>Los habitantes realizan compras de víveres, ropa, etc., en otros centros poblados como Machahi.</p>		<p>utilizarse para potenciar las capacidades productivas.</p> <p>De la misma forma, hay un espacio en la plaza local que puede servir como un pequeño mercado para productos locales.</p>
Las empresas productoras del sector no encuentran y/o no priorizan la contratación de mano de obra calificada en la parroquia.	<p>No hay programas de inserción de jóvenes en la industria local.</p> <p>No existen sistemas de comunicación permanentes con las industrias locales para determinar sus necesidades de mano de obra y crear o gestionar programas de capacitación.</p>	Todos	Cercanía a industrias en crecimiento
Poco turismo local	<p>Falta de promoción de los atractivos parroquiales.</p> <p>Atractivos parroquiales no tienen estándares turísticos</p>	Sectores productivos y turísticos	Infraestructura existente para crear espacios de atracción turística, como la estación del tren, subida al páramo y el centro cultural Ernesto Albuja
No hay industrias locales grandes	<p>Falta de educación de la población</p> <p>Falta de recursos económicos para inversión</p> <p>Vías en mal estado en los sectores alejados dificultan la inversión en zonas productivas por temas logísticos</p>	Todos	Extensiones de terrenos grandes para producción ganadera o agrícola
Desempleo y pobreza agravadas por la crisis económica producto de la pandemia COVID-19	<p>Los índices de pobreza de la parroquia, combinados con la falta de industria y empleo local han hecho que la crisis económica producto de la pandemia COVID19 sea más grave que en otros sectores del cantón.</p> <p>A pesar de no contar con datos estadísticos exactos, se estima que el desempleo creció considerablemente y las condiciones de vida han caído.</p>	Todos	La parroquia cuenta con micro productores que pueden comercializar de forma directa con un poco de asistencia gubernamental.

SISTEMA DE ASENTAMIENTOS HUMANOS Y CONECTIVIDAD



Mapa 10. Asentamientos Humanos

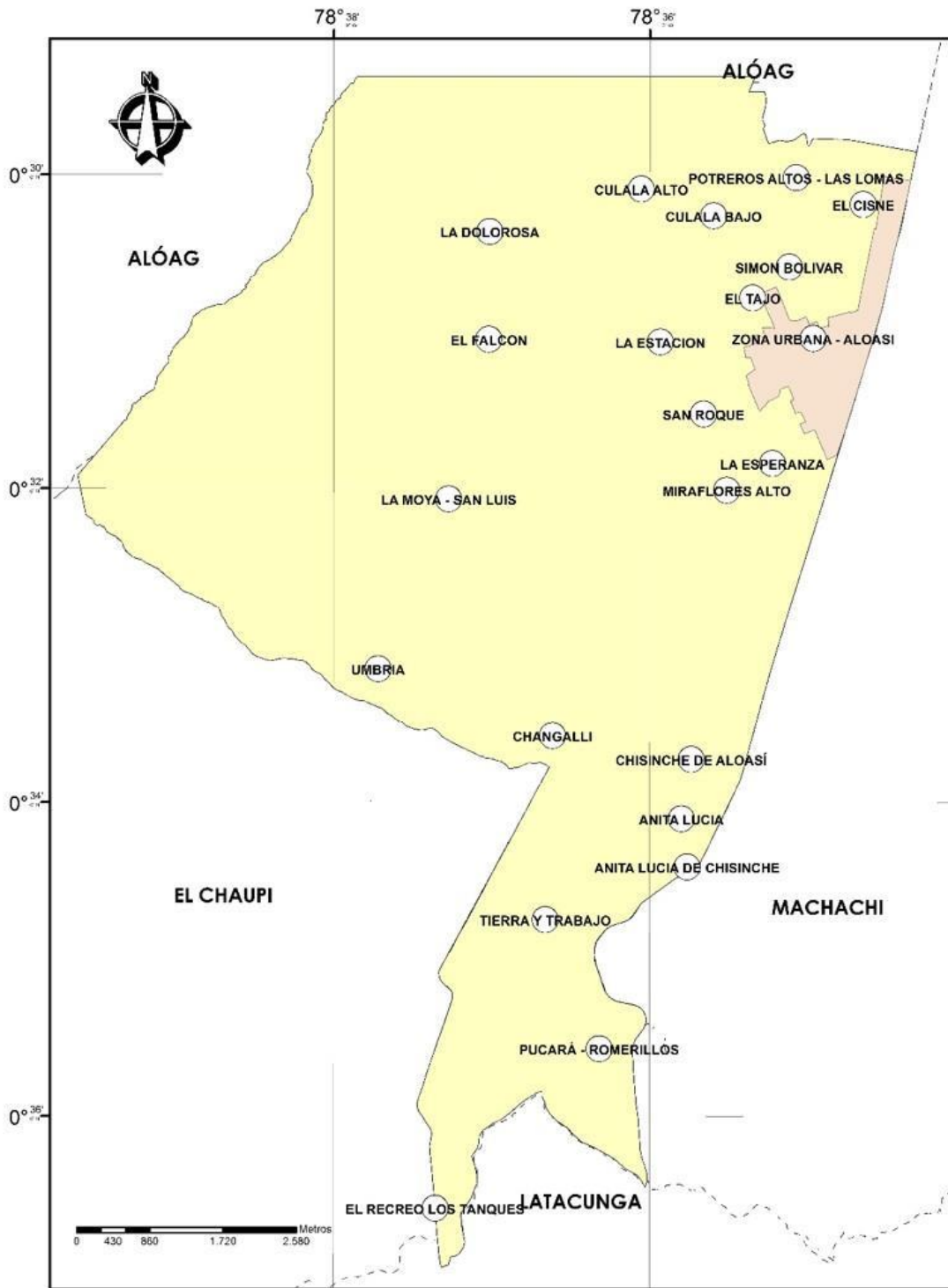
Aloasí se encuentra dividida en 36 barrios. A pesar de que la zona central es la que tiene el mayor número de habitantes, los procesos inmigratorios mencionados en el sistema socio-cultural se han dado en los barrios más alejados. Los barrios de Aloasí son:

1. PUCARÁ DE ROMERILLOS
2. TIERRA Y TRABAJO
3. CHISINCHE DE ALOASÍ
4. ANITA LUCÍA DE CHISINCHE
5. CHANGALLI
6. UMBRÍA
7. LA MOYA – SAN LUIS
8. SAN ROQUE
9. LA ESTACIÓN
10. EL FALCON
11. CULALÁ ALTO
12. LA DOLOROSA
13. CULALÁ BAJO
14. POTERROS ALTOS – LAS LOMAS
15. REINA DEL CISNE
16. POTREROS ALTOS PRIMERA ETAPA
17. PRADERAS DE MACHACHI
18. EL TAMBO I
19. EL TAMBO II
20. LOS SAUCES
21. SAN JOSÉ DE ALOASÍ
22. EL CALVARIO
23. LA CRUZ
24. SIMÓN BOLÍVAR
25. EL TAJO
26. EL CENTRO
27. NIÑO JESÚS DE PRAGA I
28. NIÑO JESÚS DE PRAGA II
29. NIÑO JESÚS DE PRAGA III
30. MIRAFLORES BAJO
31. MIRAFLORES CENTRO
32. EL RECREO
33. LA CARRETERA
34. LA ESPERANZA
35. MIRAFLORES ALTO
36. LOS ARRAYANES

De acuerdo a un estudio realizado en el 2015 por el equipo consultor del PDOT, se pudo determinar que aproximadamente el 20% de la población habita en el sector central. Hay otros sectores que resaltan, que son: Chisinche, Potrerros Altos y Miraflores Bajo con un promedio de 6% de la población en cada uno. El resto de barrios presenta niveles poblacional bajos, con promedios del 1% o 100 a 200 personas cada uno. Sin embargo, todos los barrios cuentan con energía eléctrica y espacios verdes como canchas o espacios comunales.

Los datos deberían ser actualizados de acuerdo a la proyección del INEC 2019 – 2020, pero de acuerdo al análisis de este PDOT, podemos destacar de los barrios más poblados de nuestra parroquia tenemos Anita Lucia de Chisinche, y los barrios aledaños al parte central de la parroquia.

Mapa 11. Barrios y sectores habitados



LEYENDA

- ÁREA URBANA
- ÁREA RURAL
- Limite parroquial

Fuente: GAD Mejía

Gráfico 16. Distribución Parroquial por Barrios

BARRIOS DE LA PARROQUIA DE ALOASÍ	
1	PUCARÁ DE ROMERILLOS
2	TIERRA Y TRABAJO
3	CHISINCHE DE ALOASÍ
4	ANITA LUCÍA DE CHISINCHE
5	CHANGALLI
6	UMBRIÁ
7	LA MOYA – SAN LUIS
8	SAN ROQUE
9	LA ESTACIÓN
10	EL FALCON
11	CULALÁ ALTO
12	LA DOLOROSA
13	CULALÁ BAJO
14	POTERROS ALTOS – LAS LOMAS
15	REINA DEL CISNE
16	POTERROS ALTOS PRIMERA ETAPA
17	PRADERAS DE MACHACHI
18	EL TAMBO I
19	EL TAMBO II
20	LOS SAUCES
21	SAN JOSÉ DE ALOASÍ
22	EL CALVARIO
23	LA CRUZ
24	SIMÓN BOLÍVAR
25	EL TAJO
26	EL CENTRO
27	NIÑO JESÚS DE PRAGA I
28	NIÑO JESÚS DE PRAGA II
29	NIÑO JESÚS DE PRAGA III
30	MIRAFLORES BAJO
31	MIRAFLORES CENTRO
32	EL RECREO
33	LA CARRETERA
34	LA ESPERANZA
35	MIRAFLORES ALTO
36	LOS ARRAYANES

Fuente: GADPRA

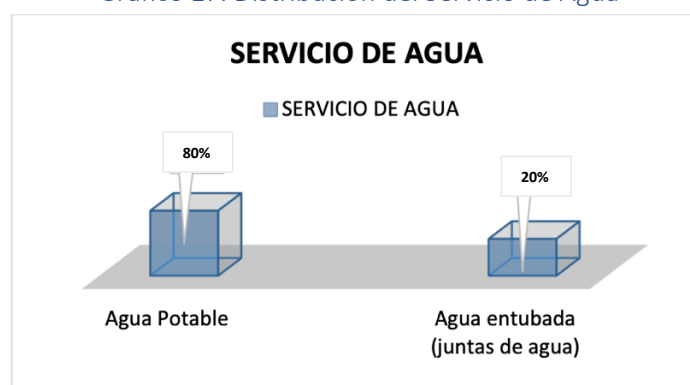
Esta distribución de los asentamientos humanos, combinada con el factor de crecimiento desordenado en los barrios alejados, ha hecho que los servicios básicos que cuenta cada uno de los hogares en la parroquia de Aloasí dependa de su ubicación. Los barrios centrales, más próximos a las vías de conexión cantonal, cuentan con agua potable, alcantarillado, energía eléctrica, alumbrado público, caminos asfaltados o adoquinados, y recolección de basura.

Por otro lado, los barrios más alejados ya cuentan con agua potable y alcantarillado, muy pocas viviendas aun utilizan pozos sépticos, además gozan del servicio de energía eléctrica los lugares más lejanos pero no necesariamente alumbrado público, caminos de tierra, o empedrados y en la actualidad ya se tiene el servicio de recolección de basura.

SERVICIO DE AGUA

La parroquia de Aloasí cuenta con los servicios de agua potable por parte de la Empresa de Agua Potable del GAD MEJÍA, así como algunas Juntas de Agua Potable y Saneamiento Ambiental de la parroquia. En el siguiente gráfico se puede apreciar el porcentaje de hogares que obtiene agua potable del servicio cantonal o por juntas de agua.

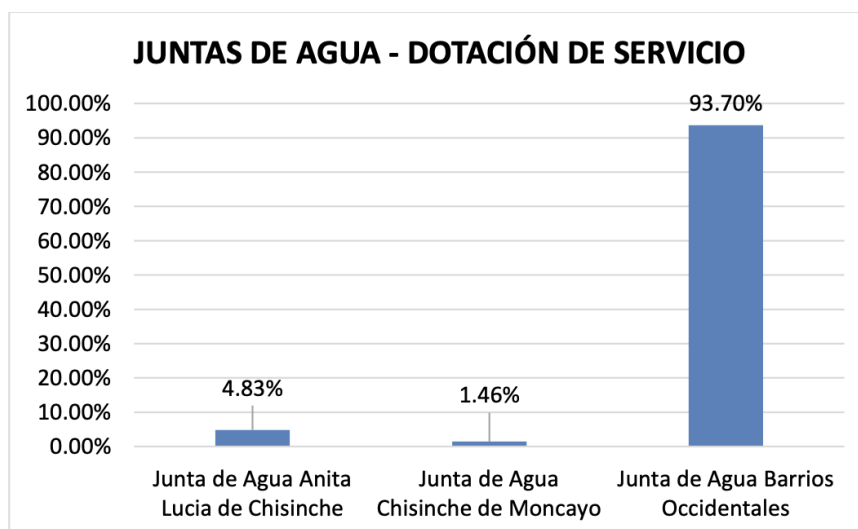
Gráfico 17. Distribución del Servicio de Agua



Fuente: PDOT, 2015

La Junta de Agua tiene mayor cobertura en los Barrios Occidentales, con el 93.70%, seguida de la Junta de Agua Anita Lucia de Chisinche, con el 4.83%, y con una minoría la Junta de Agua de Chisinche de Moncayo con 1.46% (del total de 36% de viviendas que consumen el agua de la Juntas). A decir de los moradores, este servicio cuenta con todos los parámetros exigidos, para el consumo humano.

Gráfico 18. Porcentaje de Dotación Juntas de Agua

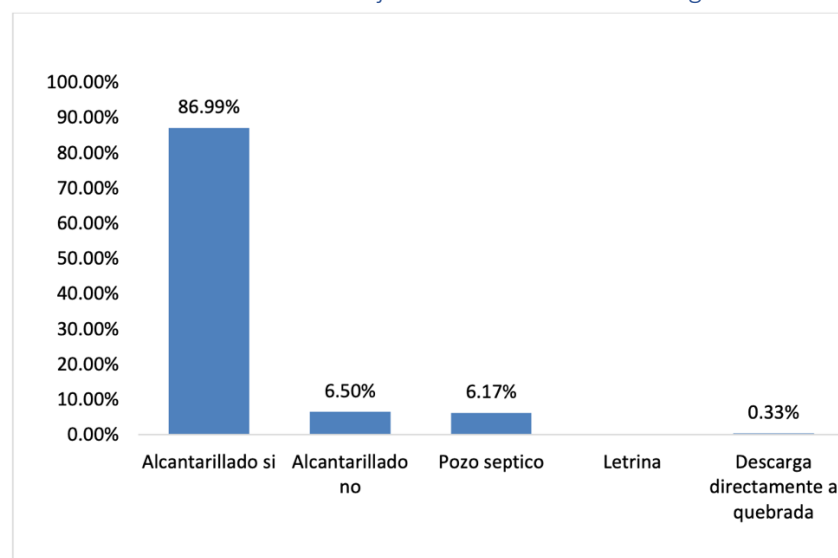


Fuente: PDOT, 2015

Descargas de Aguas Servidas

Las descargas de agua servidas, en la parroquia de Aloasí, se da en la mayor parte de los barrios al sistema de alcantarillado administrado tanto por la EPAA Mejía y las Juntas de Agua Potable y Saneamiento Ambiental de la parroquia, van quedando pocas viviendas que aún utilizan los pozos sépticos, que son vaciados gracias a la empresa de Alcantarillado del Gad Mejía.

Gráfico 19. Porcentaje de Dotación Juntas de Agua

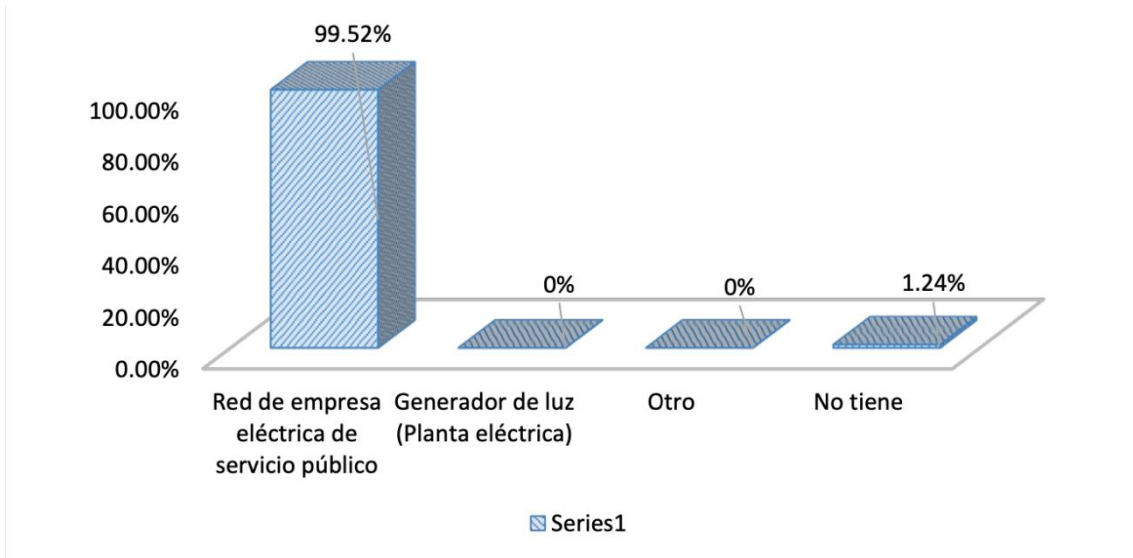


Fuente: PDOT, 2015

SERVICIO ELÉCTRICO

En la parroquia de Aloasí, la cobertura de la energía eléctrica está en casi toda la parroquia. La cobertura la brinda la Empresa Eléctrica Quito y es del 99.52% de acuerdo a INEC, 2010.

Gráfico 20. Cobertura Eléctrica

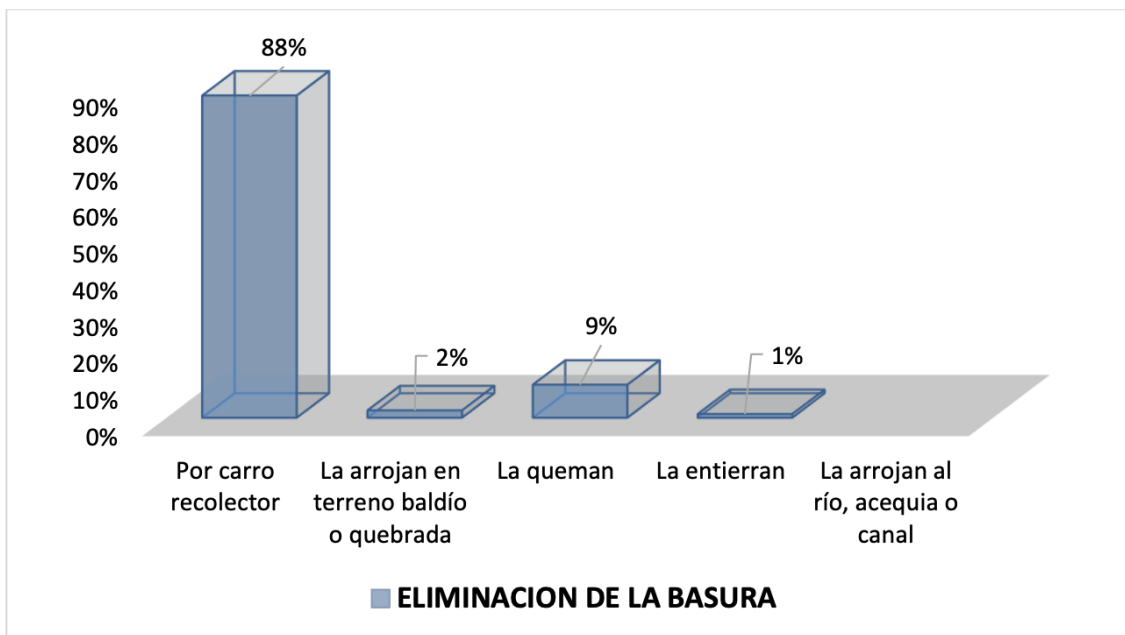


Fuente: PDOT, 2015

RECOLECCIÓN DE BASURA

El servicio de recolección de basura, de acuerdo al censo 2010 es del 88%. Sin embargo, se estima que a pesar de ser irregular, existe cobertura en al menos 95% de los sectores. La recolección está dada por el GAD Cantonal Mejía.

Gráfico 22. Cobertura Recolección de Basura

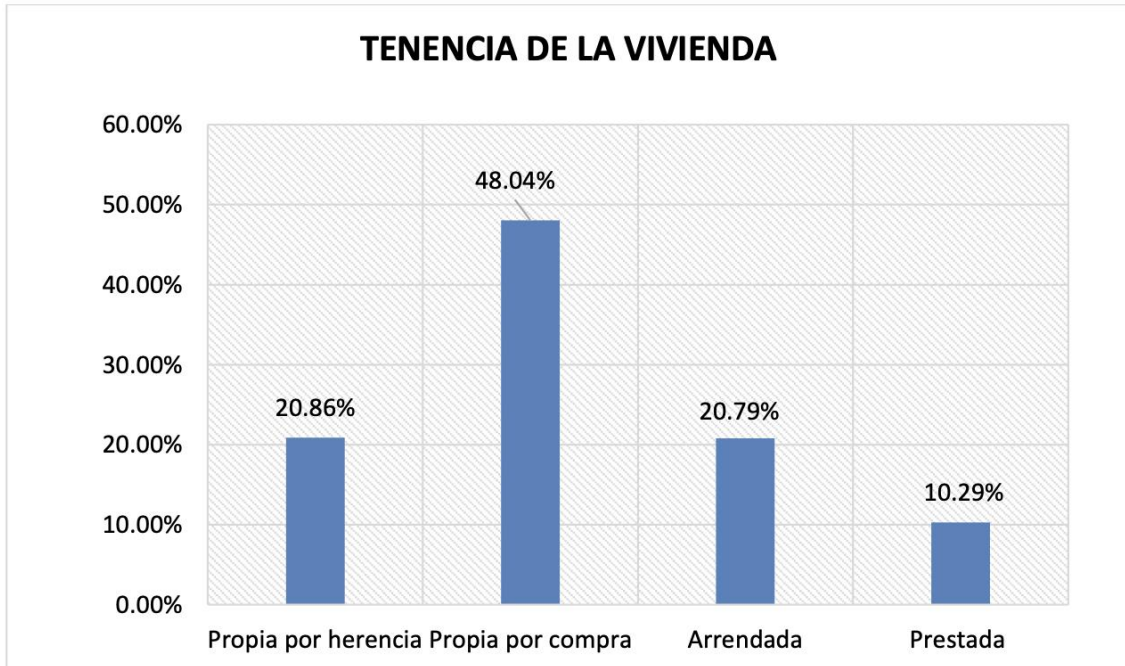


Fuente: PDOT, 2015

VIVIENDA

De acuerdo al censo 2010, no existe déficit de vivienda en Aloasí. La mayoría de los habitantes cuentan con vivienda propia (68% aproximadamente) y hay un catastro predial actualizado al 2015. De todas formas, las condiciones de un promedio de 4% de las viviendas no son óptimas.

Gráfico 23. Tenencia de Vivienda



Fuente: PDOT, 2015

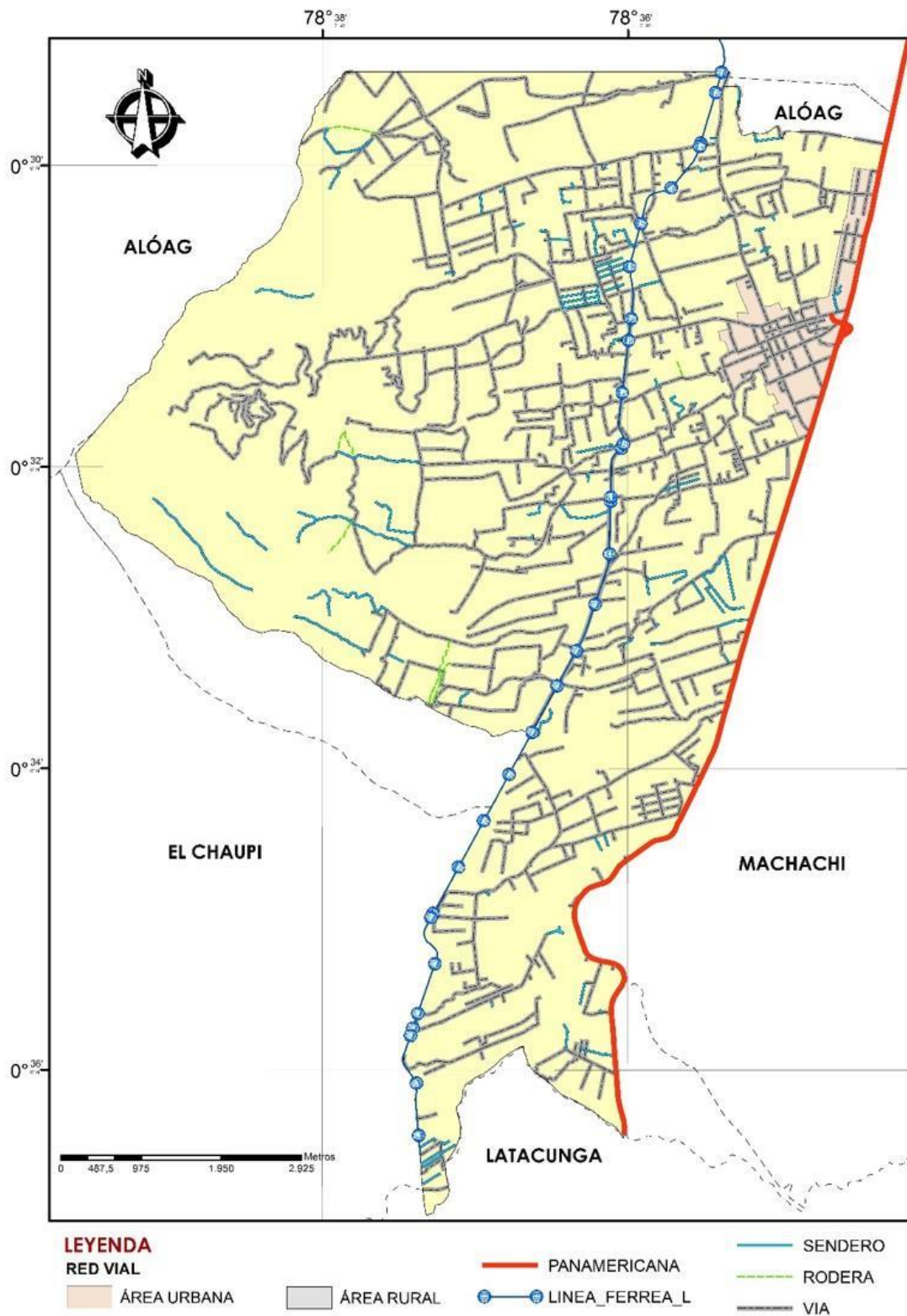
RED VIAL

El acceso a la parroquia de Aloasí tiene como eje principal, y también como límite de Machachi, una de las principales vías del país, que es la Vía Estatal E-35. Ésta permite movilizarse entre la sierra sur con la norte. También esta vía conecta de forma inmediata con la Parroquia de Alóag. Posee 3 carriles por sentido de circulación con parterre central, que la atraviesa de norte a sur en un total aproximado de 9 km (en el límite con la parroquia de Alóag al norte y con la Parroquia de El Chaupi al sur).

Actualmente, esta vía se encuentra en buen estado con una capa de rodadura sin fisuras ni grietas, con señalización vertical y horizontal acorde con el tipo de vía que se tiene.

En cuanto a la movilidad interna, Aloasí cuenta con una vía principal adoquinada de ingreso (2 sentidos de circulación y 2 carriles) que tiene una velocidad de diseño de 40Km/h. Esta vía va desde la E - 35 hasta el parque principal y en la salida de la parroquia se une a un intercambiador moderno y asfaltado.

Mapa 12. Sistema Vial



Fuente: GAD Mejía

Movilidad de la Parroquia

En cuanto a las vías secundarias en la parroquia, existe aproximadamente 12,22 km de vías. La gran extensión se debe a la extensión de la parroquia. De estas vías, aproximadamente el 50 %

se encuentran revestidas con adoquín o piedra, 40% son vías solamente tierra y el 10% son caminos de herradura.

Tabla 21. Inventario Vial

NOMBRE	ANCHO DE VÍA	CAPA RODADURA	TIPO VÍA
Av. José Iganacio Albuja	15	Adoquinado	Local A
Av. Simón Bolívar	12	Asfalto	Local A
Calle Marquesa de solanda	10	Adoquinado	Local A
Calle Andrés Orcés	10	Adoquinado-Empedrado	Local A
Calle Melchor Noroña	10	Empedrado	Local A
Calle Juan Pío Montúfar	10	Adoquinado	Local A
Calle La Colmena	10	Adoquinado	Local A
Calle Eloy Alfaro	10	Adoquinado-Empedrado	Local A
Calle Víctor Velasco	10	Adoquinado	Local B
Calle Jaime Roldós	12	Empedrado	Local A
Calle La Estación La Moya-Changallí	8	Empedrado	Local A
Calle Miraflores	10	Empedrado	Local A
Calle San Felix	10	Empedrado-Tierra	Local A
Calle Umbría	8	Empedrado	Local A
Calle A la Dolorosa	8	Empedrado	Local A
Calle El Calvario	8	Asfalto	Local B
Calle Valentín Nuñez	8	Adoquinado-Tierra	Local B
Calle Fernández Salvador	10	Adoquinado	Local A
Calle Chisinche-Changallí	8	Empedrado	Local B
Calle Vía al Chaupi	12	Asfalto	Local A

Fuente: PDOT, 2015

Uno de los problemas más grandes del sistema vial de Aloasí es que en el invierno, la mayoría de vías se deteriora, justamente por no contar con revestidura. Por esto, se puede decir que el estado actual de estas vías es regular.

Vías Colectoras:

Aloasí, no dispone de vías colectoras, debido a que el sistema vial es de tipo longitudinal (sin ramales paralelos de alto tráfico). Siendo la Av. principal José Ignacio Albuja, a partir de la se derivan cuatro arterias que conducen a los diferentes barrios o sectores como son: El Centro, La Estación, Culalá Alto, Culalá Bajo, Miraflores Centro, para acceder a otros barrios se requiere ingresar directamente por la vía E-35. Es decir, varios barrios no pueden conectarse con el centro de la parroquia de forma interna. Es importante mencionar que gracias a la culminación del intercambiador en el ingreso principal a la parroquia de Aloasí hay fluidez en la circulación de vehículos desde Aloasí hacia Machachi y viceversa (sobre la panamericana Sur). De igual manera el paso peatonal, disminuye los embotellamientos de vehículos, accidentes de tránsito y por ende las muertes de las personas.

Flujo Vehicular: existen flujos claramente definidos en la parroquia, de acuerdo a las vías existentes, y de acuerdo al volumen de tráfico de cada una, se tienen los siguientes flujos: Aloasí

– Machachi, Aloasí – Alóag (Simón Bolívar), Aloasi - El Chaupi, Aloasí – Latacunga, Aloasí – Tandapi, Aloasí – Quito, Aloasí – Sangolquí.

Tabla 22. Síntesis de Componente de Asentamientos Humanos y Conectividad

Problemas	Causas/Efectos	Sectores Afectados	Potencialidades
Calles en sectores periféricos se encuentran en mal estado. No hay veredas y la señalética es deficiente.	Falta de mantenimiento vial No se puede construir veredas por falta de bordillos.	Andrés Orces Barrio Miraflores Entrada Chaupi Barrios Occidentales	N/A
Alto índice de construcciones no cumplen con las ordenanzas municipales	Falta de planificación del orden territorial y comunicación de las ordenanzas por parte del GAD Municipal. Tramitología de legalización demorosa.	Todos	N/A
Gran porcentaje de los barrios no se encuentran legalizados	Barrios tienen bajo nivel organizativo, no cuentan con conocimiento de las normas de legalización. Existe desinterés en la legalización por parte de los habitantes que incumplen las ordenanzas.		
Agua potable escasea en época de verano	El GAD de Machachi bombea el agua hacia la parte alta de la parroquia para que vuelva a bajar por gravedad. Este sistema no es eficiente y no abastece la demanda.	Todos	Fuertes lluvias en época de invierno, así como la elevación de la parroquia presentan una oportunidad para crear reservorios
Infraestructura y personal de salud no abastece a la demanda ciudadana	Centro de salud cuenta con poco personal y equipamiento para brindar todos los servicios que requiere la ciudadanía	Todos	El centro de salud existente tiene una buena ubicación, con una buena vía de acceso y cuenta con programas de visita domiciliaria.
La infraestructura deportiva existente necesita mantenimiento y ampliación para satisfacer la demanda ciudadana	Falta de generación de recursos de autogestión por parte de los barrios o ligas barriales para el mantenimiento y mejoramiento de la infraestructura deportiva.	Todos	La mayoría de barrios cuentan con espacios deportivos

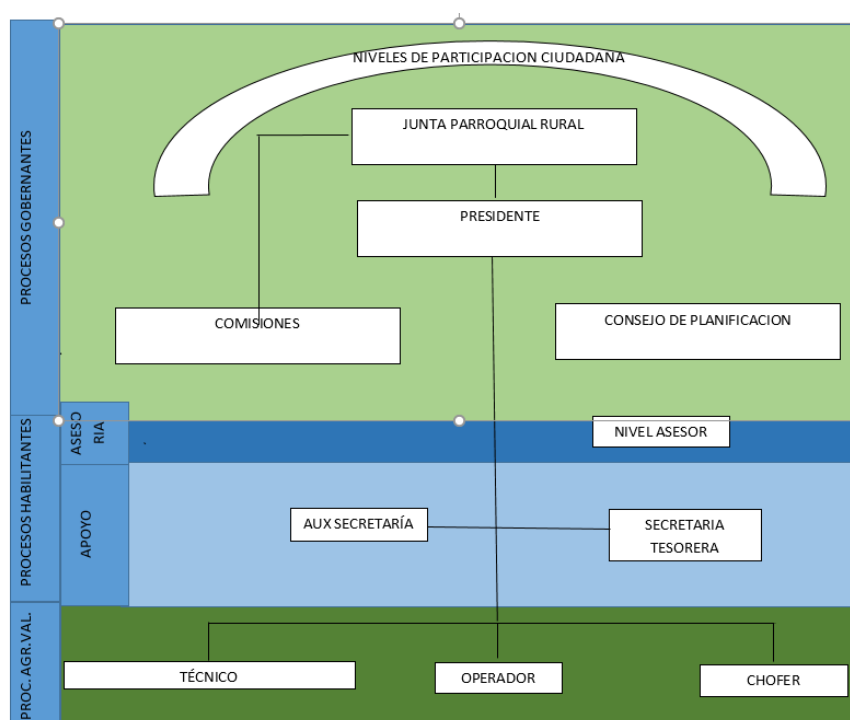
SISTEMA POLÍTICO INSTITUCIONAL

El Gobierno Autónomo Descentralizado Parroquial de Aloasí carece de competencias (como todos los GADs parroquiales) y de recursos para atender mucha de la problemática local. Es por esto, que los miembros de la junta parroquial y los trabajadores del GAD han priorizado el fortalecimiento de la institución, a través de capacitaciones y asesorías técnicas, con el fin de encontrar mecanismos para desarrollar mejores proyectos, conseguir apoyo internacional, buscar fuentes de financiamiento, cumplir con la normativa legal, entre otras actividades.

Entre la realidad que vive el GAD parroquial es notable la falta de equipamiento en términos tecnológicos. Los vocales deben compartir estaciones de trabajo para poder escribir sus proyectos. Adicionalmente, tanto los vocales como los trabajadores del GAD no cuentan con otro tipo de herramientas de trabajo como uniformes adecuados para cada función, equipos de seguridad interna de las instalaciones del GAD, maquinaria para atender las necesidades básicas de mantenimiento de parques, vías y otro tipo de infraestructura.

En este sentido, y para lograr los objetivos planteados en el presente PDOT, el gobierno parroquial se ha organizado de la siguiente forma:

Gráfico 24. Organigrama Orgánico Funcional



Políticas de trabajo:

1. Fomentar la participación ciudadana y de los diferentes actores políticos sociales, para el desarrollo mancomunado de la parroquia.
2. Fortalecer el desarrollo de la parroquia mediante el aprovechamiento técnico de los recursos para incrementar el impacto en la resolución de la problemática local.
3. Preservar y controlar los intereses parroquiales y ciudadanos.
4. Desarrollar las capacidades administrativas y técnicas necesarias para el cumplimiento de los objetivos planteados.

5. Trabajar en búsqueda de la eficiencia y eficacia en todos los procesos internos y externos del GAD parroquial

Comisiones de Trabajo GAD Parroquial

El Gobierno Autónomo Descentralizado Parroquial de Aloasí, para el cumplimiento de sus competencias, se ha organizado en comisiones permanentes, comisiones ocasionales y técnicas. Cada comisión puede ser formada por personal externo al GAD Parroquial, pero debe ser presidida por un vocal del gobierno parroquial rural.

Comisiones Permanentes

Las comisiones permanentes sesionarán ordinariamente al menos una vez al mes y extraordinariamente, cuando lo convoque el presidente de la comisión o por necesidades institucionales, lo podrá hacer, también, el presidente del GAD Parroquial. Entre las comisiones permanentes se encuentran:

1. **De Mesa:** la conforman el presidente, vicepresidente y vocal electo del GAD Parroquial. Entre sus atribuciones están la de organizar las comisiones permanentes y especiales cuando no lo hubiese hecho el presidente del GAD.
2. **De Planificación y Presupuesto:** la conforman un vocal designado para presidir, vocales designados, y opcionalmente, un miembro del consejo de participación ciudadana y/o un técnico externo. Entre sus atribuciones están la evaluación y seguimiento de los programas y proyectos presentados en el presente PDOT.
3. **De Igualdad y Género:** la conforman vocales designados y su objetivo es velar por la aplicación de políticas de igualdad, equidad e inclusión en las actividades parroquiales.
4. **De Obras Públicas y Vialidad:** la conforman vocales designados y su objetivo es gestionar, vigilar, coordinar y evaluar la ejecución de obras públicas que se realicen dentro de la parroquia.
5. **Emprendimiento Productivo Turismo y Medio Ambiente:** la conforman vocales designados y se encarga de fomentar el turismo comunitario, las actividades al aire libre, el cuidado del medio ambiente, el fomento al componente económico productivo, incentivo y capacitaciones al emprendimiento.
6. **Fortalecimiento Organizativo Cultura y Deportes:** la conforman vocales designados y se encarga de la coordinación institucional, gestión, apoyo e incentivo, fortalecimiento de las organizaciones parroquiales, incentivo de las actividades culturales y deportivas de la parroquia.

Adicionalmente, para cumplir con sus obligaciones, deberes y atribuciones, el GAD Parroquial, mediante resolución N. 002-2019, aprobó, en septiembre, 2019, su reglamento interno. En este se fomenta el control y evaluación de cada puesto de trabajo así como de las comisiones, con el fin de garantizar el seguimiento de resultados con informes sobre el avance, culminación u observaciones que se suscitaren en el desarrollo de las actividades de cada cargo o comisión.

Tabla 23. Síntesis Componente Político Institucional

Problemas	Causas/Efectos	Sectores Afectados	Potencialidades
Espacio físico no funcional y falta de equipamiento,	El espacio físico donde funciona el GAD parroquial le pertenece al GAD municipal.	GAD Parroquial	Se han realizado los trámites para que el GAD Municipal ceda los

como computadoras de trabajo, uniformes, etc.			derechos del espacio físico al GAD Parroquial
Falta de seguridad en las instalaciones del GAD Parroquial	Debido a la arquitectura del espacio físico, los equipos como computadoras, quedan expuestos y son susceptibles de robos	GAD Parroquial	N/A
Poco conocimiento en el desarrollo e implementación de programas y proyectos, así como cumplimiento de la legislación y reglamentos vigentes, por parte de las autoridades electas	Falta de experiencia en administración pública por parte de las autoridades electas	Todos	Se han realizado capacitaciones y talleres de fortalecimiento institucional y se ha gestionado el apoyo técnico en el desarrollo de proyectos

DIAGNÓSTICO ESTRATÉGICO



Con el fin de poder contar con la participación de la ciudadanía, en el presente proceso de planificación, se convocó a varias asambleas ciudadanas para identificar la problemática que vive la población. Adicionalmente, se realizaron encuestas y reuniones virtuales (debido a la pandemia causada por el virus COVID-19) para validar la información primaria y secundaria presentada en las secciones anteriores desde la perspectiva de los habitantes de Aloasí.

De este trabajo se puede deducir que existe una apatía ciudadana frente a los procesos de participación con el GAD Parroquial, debido, principalmente, a la falta de competencias para ejercer acciones directas en temas de importancia para la ciudadanía como: dotación de servicios básicos, falta de presupuesto para dar mantenimiento vial, incumplimiento de ordenanzas (en especial la relacionada con el manejo de desechos), gestión de riesgos (debido a inundaciones), entre otros problemas recurrentes que los gobernantes parroquiales de turno no han logrado gestionar por varios períodos.



Las siguientes matrices de problemas, potencialidades y acciones sugeridas son el fruto de una síntesis profunda de participación ciudadana con un diagnóstico estratégico especializado.

Síntesis de Matriz de Problemas y Potencialidades

Tabla 24. MATRIZ DE PROBLEMAS Y POTENCIALIDADES SISTEMA BIOFÍSICO

Problemas	Causas/Efectos	Sectores Afectados	Potencialidades	Acciones Sugeridas
Alto contraste climático: inundaciones fuertes en invierno y sequía en verano	<p>Cercanía a laderas y páramo sumado a fuertes lluvias causa desbordes de agua en toda la parroquia.</p> <p>Alcantarillado de aguas lluvias no abastece el desagüe.</p> <p>Ineficiente distribución del agua por parte del GAD Municipal tiene como efecto desabastecimiento de agua.</p> <p>Avance de la frontera agrícola y tala de árboles (deforestación)</p>	Todos	El agua lluvia presenta oportunidad de almacenamiento para riego en época de verano	<p>Gestionar la implementación del proyecto municipal de canalización de aguas lluvias en las laderas de la parroquia.</p> <p>Desarrollar estudios para implementación de reservorio de agua lluvia para almacenamiento y uso en época de sequía.</p> <p>Gestionar la implementación del proyecto de agua desde el volcán Corazón por parte del GAD Provincial de Pichincha</p> <p>Crear comisión de emergencia parroquial para manejo de emergencia en caso de inundación.</p> <p>El Ministerio del Ambiente debe aprox. \$28,000 desde el 2016 por proyecto de forestación de 130 Ha. de árboles, "Aloasí Franja Verde". Gestionar reembolso y nuevo proyecto de reforestación.</p>
Mal manejo de desechos sólidos por parte de la ciudadanía.	<p>Problema cultural y de educación y conocimiento</p> <p>Irregularidad en servicios de recolección de basura</p> <p>Personas de otros sectores usan la parroquia como botadero de desechos en calles alejadas</p>	Todos los sectores son afectados por la irregularidad del recolector. Sectores alejados del centro poblado son los afectados por el mal manejo de desechos por parte de personas externas a la parroquia.	<p>Existen sitios recolectores de basura que sirven de transición hasta que pase el servicio de recolección.</p> <p>Existe interés ciudadano para combatir el mal manejo de desechos. La ciudadanía ha presentado denuncias ante las autoridades competentes.</p>	<p>Gestionar trabajos participativos, migas con la ciudadanía de la parroquia y/o proyecto de reciclaje.</p> <p>Sectorizar los recolectores barriales y gestionar mejores horarios de recolección</p> <p>Crear señalética en lugares de alta concurrencia ciudadana para concientizar</p>

Problemas	Causas/Efectos	Sectores Afectados	Potencialidades	Acciones Sugeridas
Contaminación en las quebradas y espacios verdes de la parroquia, especialmente en las subidas al páramo.	<p>Descargas directas de aguas residuales de sectores aledaños a las quebradas.</p> <p>Falta de control y sanciones por parte de las autoridades competentes.</p>	Barrios Reina del Cisne, Potreros Altos 1, y el sector de la empresa de brócoli Ecofrost.	Subida al páramo presenta potencial turístico.	<p>Gestionar ante el GAD Municipal para que se cumplan las ordenanzas.</p> <p>Generar proyectos de reciclaje.</p>
Ineficiente aprovechamiento de los espacios verdes	<p>No existen proyectos de mantenimiento y aprovechamiento de los espacios verdes.</p> <p>Falta de cerramientos en las canchas de uso múltiple, lo que causa molestias a los habitantes cuando se usan dichos espacios</p>	<p>Sectores aledaños a quebradas</p> <p>Canchas de uso múltiple barriales</p>	<p>Existe un proyecto de parque lineal en quebrada del sector.</p> <p>Se cuenta con espacios adecuados para actividades deportivas</p>	<p>Dar seguimiento a la implementación del proyecto Parque Lineal con el GAD Municipal.</p> <p>Gestionar fondos para el mejoramiento de la infraestructura en las canchas barriales.</p>
Riesgo telúrico	<p>Sector de riesgo por cercanía a volcán Cotopaxi.</p> <p>El sistema de fallas geológicas de Quito</p>	Todos	N/A	Desarrollar plan de riesgos parroquial
Riesgos antrópicos varios	<p>Cercanía a campo de práctica militar con almacenamiento de material bélico.</p> <p>Cruce del poliducto Quito-Ambato.</p> <p>Industrias con emisiones de gases como fumigación, de residuos como estaciones de servicio, etc.</p> <p>Desconocimiento de los efectos a largo plazo de las actividades productivas</p>	Todos	N/A	<p>Programas de apoyo y soporte técnico de otros niveles de gobierno para fomentar prácticas sustentables.</p> <p>Fomentar el cumplimiento de las ordenanzas para el uso y utilización del suelo</p>

Tabla 25. MATRIZ DE PROBLEMAS Y POTENCIALIDADES SISTEMA SOCIO-CULTURAL

Problemas	Causas/Efectos	Sectores Afectados	Potencialidades	Acciones Sugeridas
Falta de participación ciudadana en la construcción del mejoramiento parroquial. No hay sentido de pertenencia parroquial.	Organizaciones sociales desarticuladas por desinterés en adoptar roles de liderazgo Existe apatía por parte habitantes no autóctonos hacia las actividades de la parroquia. La comunicación y promoción local de las actividades parroquiales necesita ser más inclusiva Desconocimiento de los activos patrimoniales tangibles e intangibles de la parroquia	Todos	Los barrios organizados tienen interés en ser partícipes activos en el mejoramiento de la parroquia y pueden servir como ejemplo para los otros barrios y sectores.	Promover charlas o actividades que generen sentido de identidad y pertenencia. Desarrollar capacitaciones en organización y gestión barrial. Implementar proyecto de comunicación local. Levantar información de activos tangibles e intangibles de la parroquia para su publicación en página web, redes sociales y mecanismos de comunicación.
Problemas sociales como alcoholismo y drogadicción.	Factor social y cultural, relacionado con la falta de educación, problemas familiares y pobreza. Genera inseguridad. Falta de capacidad de acción para el manejo de personas en estado etílico en espacios públicos.	Todos		Gestionar programas de apoyo para alcohólicos. Gestionar capacitación para seguridad ciudadana frente al alcoholismo (DINAPEN).
Grupos vulnerables reciben poca atención por parte de todos los niveles de gobierno. Los programas de atención no han sido sostenibles.	Los proyectos de ayuda a grupos vulnerables desarrollados en el pasado no han sido sostenibles ni han contado con enfoques de inclusión social y económica. Falta de presupuesto para atender las demandas reales de los grupos vulnerables.	Todos	Existen espacios parroquiales o cantonales que pueden ser aprovechados para uso de grupos vulnerables.	Implementar proyectos que promuevan la inclusión económica y social de los grupos vulnerables, como talleres de emprendimiento en actividades gastronómicas, artesanales, etc.
Inseguridad. Alto índice delincuencia.	Incapacidad de respuesta inmediata por parte de la policía, especialmente en los sectores alejados a Machachi. Hay falta de organización e interés ciudadano para combatir el problema de inseguridad.	Todos	Existen sectores con alarmas comunitarias.	Implementar plan de seguridad ciudadana, incluye capacitaciones, dotación de alarmas comunitarias con control remoto y participación de la DINAPEN.

Tabla 26. MATRIZ DE PROBLEMAS Y POTENCIALIDADES SISTEMA ECONÓMICO-PRODUCTIVO

Problemas	Causas/Efectos	Sectores Afectados	Potencialidades	Acciones Sugeridas
Falta promoción a la producción local. Los habitantes de Aloasí no priorizan las compras locales.	No existen espacios de promoción de la producción local, como un centro de acopio y comercialización. Los habitantes realizan compras de víveres, ropa, etc., en otros centros poblados como Machachi.	Todos	Existe una casa en el centro de la parroquia que podría utilizarse para potenciar las capacidades productivas. De la misma forma, hay un espacio en la plaza local que puede servir como un pequeño mercado para productos locales.	Potenciar la infraestructura existente para promover las compras locales (casa y plaza). Desarrollar un proyecto de fomento y promoción al emprendimiento local.
Las empresas productoras del sector no encuentran y/o no priorizan la contratación de mano de obra calificada en la parroquia.	No hay programas de inserción de jóvenes en la industria local. No existen sistemas de comunicación permanentes con las industrias locales para determinar sus necesidades de mano de obra y crear o gestionar programas de capacitación.	Todos	Cercanía a industrias en crecimiento.	Gestión del GAD parroquial para la creación de una bolsa de empleo local.
Poco turismo local.	Falta de promoción de los atractivos parroquiales. Atractivos parroquiales no tienen estándares turísticos.	Sectores productivos y turísticos.	Infraestructura existente para crear espacios de atracción turística, como la estación del tren, subida al páramo y el centro cultural Ernesto Albuja.	Levantar un inventario turístico con activos tangibles e intangibles (historias) y desarrollar plan de potenciación turística.
No hay industrias locales grandes.	Falta de educación de la población Falta de recursos económicos para inversión Vías en mal estado en los sectores alejados dificultan la inversión en zonas productivas por temas logísticos	Todos	Extensiones de terrenos grandes para producción ganadera o agrícola.	Potenciar el centro cultural Ernesto Albuja como un espacio de fomento productivo y turísticos (museo y/u orquideario).
Desempleo y pobreza agravados por la crisis económica producto de la pandemia COVID-19.	Los índices de pobreza de la parroquia, combinados con la falta de industria y empleo local han hecho que la crisis económica producto de la pandemia COVID19 sea más grave que en otros sectores del cantón. A pesar de no contar con datos estadísticos exactos, se estima que el desempleo creció considerablemente y las condiciones de vida han caído.	Todos	La parroquia cuenta con micro productores que pueden comercializar de forma directa con un poco de asistencia gubernamental.	Desarrollar planes emergentes de apoyo y fomento a los productores y gestores turísticos locales.

Tabla 27. MATRIZ DE PROBLEMAS Y POTENCIALIDADES SISTEMA ASENTAMIENTOS HUMANOS Y CONECTIVIDAD

Problemas	Causas/Efectos	Sectores Afectados	Potencialidades	Acciones Sugeridas
Calles en sectores periféricos se encuentran en mal estado. No hay veredas y la señalética es deficiente.	Falta de mantenimiento vial No se puede construir veredas por falta de bordillos.	Andrés Orces Barrio Miraflores Entrada Chaupi Barrios Occidentales	N/A	Gestionar la construcción de bordillos con el GAD Municipal para poder exigir la construcción de veredas. Gestionar la renovación o instalación de señalética vial
Altos índices de construcciones no cumplen con las ordenanzas municipales	Falta de planificación del orden territorial y comunicación de las ordenanzas por parte del GAD Municipal. Tramitología de legalización demorosa.	Todos	N/A	Gestionar soluciones de legalización ante el GAD Municipal. Gestionar la priorización de los trazados viales. Gestionar al GAD Municipal un plan de ordenamiento territorial con proyección con futuros asentamientos legales en la parroquia.
Gran porcentaje de los barrios no se encuentran legalizados.	Barrios tienen bajo nivel organizativo, no cuentan con conocimiento de las normas de legalización. Existe desinterés en la legalización por parte de los habitantes que incumplen las ordenanzas.			
Agua potable escasea en época de verano.	El GAD de Machachi bombea el agua hacia la parte alta de la parroquia para que vuelva a bajar por gravedad. Este sistema no es eficiente y no abastece la demanda.	Todos	Fuertes lluvias en época de invierno así como la elevación de la parroquia presentan una oportunidad para crear reservorios.	Desarrollar estudios para la posible implementación de reservorio de agua lluvia para almacenamiento y uso en época de sequía.
Infraestructura y personal de salud no abastece a la demanda ciudadana.	Centro de salud cuenta con poco personal y equipamiento para brindar todos los servicios que requiere la ciudadanía.	Todos	El centro de salud existente tiene una buena ubicación, con una buena vía de acceso y cuenta con programas de visita domiciliaria.	Gestionar la asignación de más doctores al ministerio de Salud.
La infraestructura deportiva existente necesita mantenimiento y ampliación para satisfacer la demanda ciudadana.	Falta de generación de recursos de autogestión por parte de los barrios o ligas barriales para el mantenimiento y mejoramiento de la infraestructura deportiva.	Todos	La mayoría de barrios cuentan con espacios deportivos	Gestionar inversión en cerramientos y equipamiento para canchas barriales.

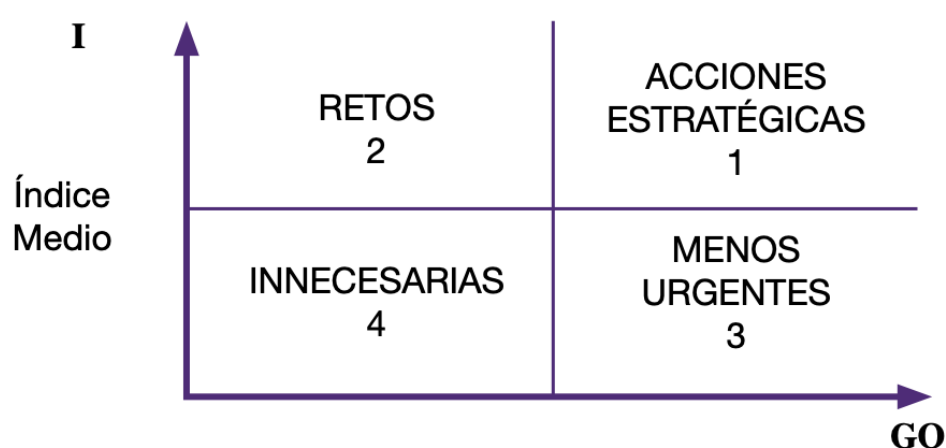
Tabla 28. MATRIZ DE PROBLEMAS Y POTENCIALIDADES SISTEMA POLÍTICO INSTITUCIONAL

Problemas	Causas/Efectos	Sectores Afectados	Potencialidades	Acciones Sugeridas
Espacio físico no funcional y falta de equipamiento, como computadoras de trabajo, uniformes, etc.	El espacio físico donde funciona el GAD parroquial le pertenece al GAD municipal.	GAD Parroquial.	Se han realizado los trámites para que el GAD Municipal ceda los derechos del espacio físico al GAD Parroquial.	Gestionar la dotación del espacio físico por parte del GAD Municipal.
Falta de seguridad en las instalaciones del GAD Parroquial.	Debido a la arquitectura del espacio físico, los equipos como computadoras, quedan expuestos y son susceptibles de robos.	GAD Parroquial.	N/A	Instalar cámaras de seguridad.
Poco conocimiento en el desarrollo e implementación de programas y proyectos, así como cumplimiento de la legislación y reglamentos vigentes, por parte de las autoridades electas.	Falta de experiencia en administración pública por parte de las autoridades electas.	Todos	Se han realizado capacitaciones y talleres de fortalecimiento institucional y se ha gestionado el apoyo técnico en el desarrollo de proyectos.	Brindar capacitaciones especializadas para fortalecer las capacidades de ejecución de los miembros del gobierno parroquial. Desarrollar manuales de procesos internos.

Definición y Revisión de Prioridades

La problemática de la parroquia debe ser vista desde 2 ópticas. La primera es cuán importante resulta la resolución del problema parroquial para el mayor número de habitantes, y la segunda es, cuán factible, en términos de si es o no la competencia del GAD Parroquial, resulta implementar acciones que ayuden a resolver dicho problema. Adicionalmente, se debe realizar una construcción de escenarios futuros, o planificación prospectiva. Esto quiere decir que se debe considerar cómo se desarrollaría un problema no atendido en el tiempo (a mediano y largo plazo), de acuerdo a distintos escenarios: optimista, pesimista, tendencial o deseable. Uniando estas metodologías, el GAD Parroquial puede priorizar un modelo de gestión que sea ejecutable.

Gráfico 25. Importancia y Gobernabilidad (Competencias) – Modelo IGO



Fuente: Planificación Prospectiva (SENPLADES), 2019

Distribución de Acciones Sugeridas con método IGO

Acciones Estratégicas

- Gestionar mingas de cuidado y limpieza ambiental en los espacios verdes de la parroquia
- Desarrollar proyectos de reciclaje
- Promover charlas o actividades que promuevan las prácticas sustentables en el uso de recursos naturales
- Crear comisión de emergencia parroquial para manejo de emergencia en caso de inundación.
- El Ministerio del Ambiente debe aprox. \$28,000 desde el 2016 por proyecto de forestación de 130 Ha. de árboles, "Aloasí Franja Verde". Gestionar reembolso y nuevo proyecto de reforestación.
- Crear señalética en lugares de alta concurrencia ciudadana para concientizar
- Desarrollar plan de riesgos parroquial
- Promover charlas o actividades que generen sentido de identidad y pertenencia
- Desarrollar capacitaciones en organización y gestión barrial
- Implementar proyecto de comunicación local
- Levantar información de activos tangibles e intangibles de la parroquia para su publicación en página web, redes sociales y mecanismos de comunicación.

- Implementar proyectos que promuevan la inclusión económica y social de los grupos vulnerables, como talleres de emprendimiento en actividades gastronómicas, artesanales, etc.
- Implementar plan de seguridad ciudadana, incluye capacitaciones, dotación de alarmas comunitarias con control remoto y participación de la DINAPEN.
- Potenciar la infraestructura existente para promover las compras locales (casa y plaza).
- Desarrollar un proyecto de fomento y promoción al emprendimiento local
- Desarrollar planes emergentes de apoyo y fomento a los productores y gestores turísticos locales
- Instalar cámaras de seguridad
- Brindar capacitaciones especializadas para fortalecer las capacidades de ejecución de los miembros del gobierno parroquial.
- Desarrollar manuales de procesos internos

Retos

- Gestionar la construcción de bordillos con el GAD Municipal para poder exigir la construcción de veredas.
- Gestionar la renovación o instalación de señalética vial
- Gestionar la implementación del proyecto municipal de canalización de aguas lluvias en las laderas de la parroquia
- Gestionar la implementación del proyecto de agua desde el volcán Corazón por parte del GAD Provincial de Pichincha
- Sectorizar los recolectores barriales y gestionar mejores horarios de recolección
- Gestionar ante el GAD Municipal para que se cumplan las ordenanzas.
- Gestionar fondos para el mejoramiento de la infraestructura en las canchas barriales.
- Fomentar el cumplimiento de las ordenanzas para el uso y utilización del suelo
- Gestionar fondos para el mejoramiento de la infraestructura en las canchas barriales.
- Gestionar programas de apoyo para alcohólicos.
- Gestionar capacitación para seguridad ciudadana frente al alcoholismo (DINAPEN)
- Gestión del GAD parroquial para la creación de una bolsa de empleo local
- Potenciar el centro cultural Ernesto Albuja como un espacio de fomento productivo y turísticos (museo y/u orquideario).
- Gestionar soluciones de legalización ante el GAD Municipal.
- Gestionar la priorización de los trazados viales
- Gestionar la asignación de más doctores al ministerio de Salud

Acciones Menos Urgentes

- Desarrollar estudios para implementación de reservorio de agua lluvia para almacenamiento y uso en época de sequía
- Dar seguimiento a la implementación del proyecto Parque Lineal con el GAD Municipal.
- Gestionar la dotación del espacio físico por parte del GAD Municipal

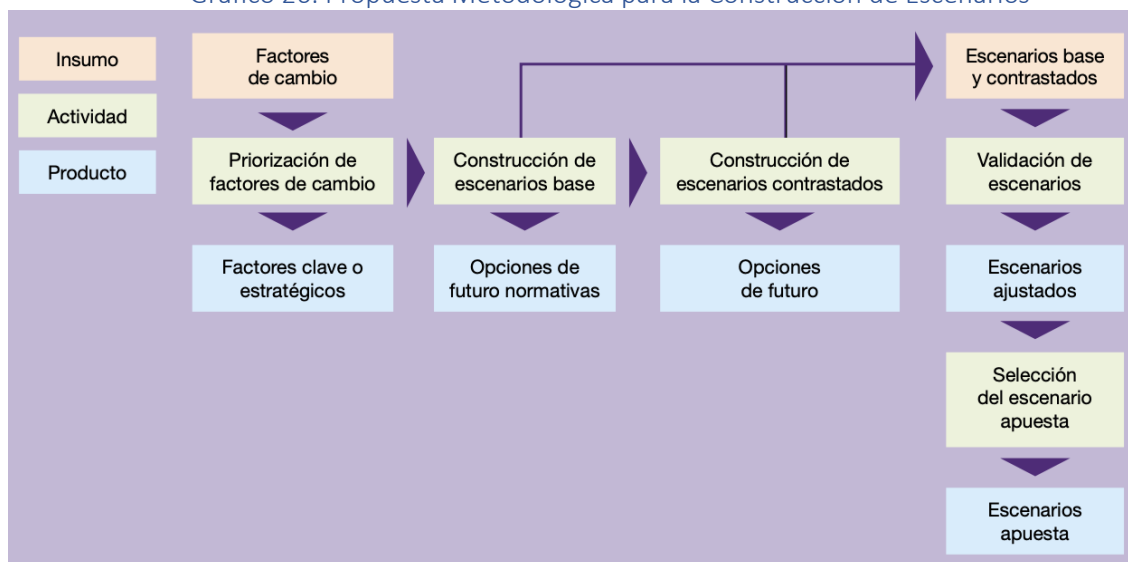
Innecesarias

No se determinaron acciones innecesarias

Construcción de Escenarios

Utilizaremos la problemática de la parroquia y las acciones sugeridas para resolverla como insumos para contrastar escenarios en el largo plazo, con el fin de priorizar los proyectos a ejecutar.

Gráfico 26. Propuesta Metodológica para la Construcción de Escenarios



Fuente: Planificación Prospectiva de la Zona de Integración Fronteriza Ecuador – Colombia (Zifec), 2019.

Tabla 29. Descripción de Escenarios

Tipologías de escenarios	Descripción
Optimista	Hipótesis de futuro con la connotación de mejoramiento o fortalecimiento, avance positivo de las condiciones actuales.
Pesimista	Hipótesis de futuro con la connotación de empeoramiento o deterioro de las condiciones actuales.
Tendencial	Escenario que describe el curso del futuro tal cual como se encuentra en el presente, es decir, si se mantiene el curso actual y todas las condiciones siguen iguales a las situaciones del presente, incluyendo los cambios que pueden traer las tendencias generales (mundiales o particulares según el sistema de análisis que traten los escenarios).
Deseable	Hipótesis de futuro con la connotación de las situaciones ideales que pueden ocurrir. Este tipo de escenario describe el mejor estado o el estado ideal que puedan tener el sistema de análisis de los escenarios.

Fuente: Planificación Prospectiva de la Zona de Integración Fronteriza Ecuador – Colombia (Zifec), 2019.

Tabla 30. Matriz Morfológica Para la Construcción de Escenarios

Temática	Factor de cambio	Estados Futuros			
		Tendencial	Deseable	Optimista	Pesimista
Contaminación Ambiental	Contaminación de quebradas	Cada vez hay más basura y contaminación debido a la falta de mecanismos de control	Quebradas limpias. Controles y sanciones ejecutables.	Espacios públicos limpios y libres de contaminación	Mayor contaminación en espacios públicos
	Basura común en calles y espacios públicos. Deficiente gestión de residuos sólidos	El crecimiento poblacional y la desorganización hacen que este problema esté en crecimiento	Espacios públicos sin basura. Servicio de recolección adecuado y abastece demanda	Espacios públicos sin basura. Servicio de recolección adecuado y abastece demanda	El problema de la basura continúa creciendo y se usan espacios públicos o se quema la basura
	Expansión de frontera agrícola	Deforestación	Aprovechamiento de espacios	Uso de espacios para beneficio comunitario	Pérdida de áreas verdes
	Inundaciones y sequías	La parroquia cada vez está más expuesta a inundaciones	Sistema de evacuación de agua de lluvia abastece la necesidad parroquial	El agua lluvia es utilizada para la parroquia	La expansión agrícola más la falta de alcantarillado empeora el problema

Temática	Factor de cambio	Estados Futuros			
		Tendencial	Deseable	Optimista	Pesimista
Económicos y productivos	Pobreza y desempleo	La situación económica producto de COVID19 tiene una afectación económica de 2-3 años	El Gobierno Central, así como los GADs cantonal y provincial sumados al GAD Parroquial crean programas de apoyo y mitigación de la pobreza	A pesar de la situación económica del país, el GAD Parroquial puede fomentar el emprendimiento y reducir la pobreza y desempleo	Los efectos del distanciamiento social continúan perjudicando a la economía local
	Turismo y comercio local sin promoción o fomento	Pocas personas conocen los atractivos de la parroquia y no hay turismo	Aloasí es una parroquia conocida como entrada al volcán Corazón y tiene un turismo dinámico	Aloasí recibe miles de turistas semanales y dinamiza su economía	Economía local y turismo debilitado
	Pocos espacios de comercialización local y poca industria local	Aloasí no recibe inversiones para el crecimiento de su industria y comercio	Hay inversión de industrias en el sector y se crean espacios de comercialización locales	Espacios de comercialización local y demanda suficiente para potenciar crecimiento	La economía de Aloasí empeora y no hay inversión en la industria o comercio
Factores sociales y culturales	Inseguridad	Los robos continúan en crecimiento	Una parroquia segura y libre de delitos y de crímenes	Una parroquia segura y libre de delitos y de crímenes	Problemas sociales se mantienen en crecimiento y aumenta la inseguridad
	Pérdida de identidad cultural parroquial	Pérdida de la identidad cultural	Sentido de pertenencia por parte de la ciudadanía	Todos los ciudadanos conocen la identidad cultural de la parroquia	La mayoría de los jóvenes y niños desconoce la identidad cultural
	Grupos vulnerables desatendidos	Grupos vulnerables permanecen desatendidos	Programas de apoyo para grupos vulnerables	Grupos vulnerables reciben atención y son incluidos en el tejido social	Grupos vulnerables NO reciben atención y son incluidos en el tejido social
Asentamientos Humanos	Calles en mal estado	Calles se deterioran de forma permanente por falta de recubrimiento	Calles adoquinadas o asfaltadas	Alcantarillado en toda la parroquia permite adoquinar todas las calles	La extensión de las vías hace que sea imposible invertir en mantenimiento
	Cobertura de agua y alcantarillado	Cobertura de agua potable y alcantarillado insuficiente	Cobertura de agua potable y alcantarillado satisface demanda	100% de Cobertura de agua potable y alcantarillado	>70% de Cobertura de agua potable y alcantarillado

Temática	Factor de cambio	Tendencial	Deseable	Optimista	Pesimista
Política-Institucional	Falta de capacidad de gestión e inversión del GAD	El GAD Parroquial sigue sin poder atender la problemática más prominente de la parroquia	Administración adquiere conocimientos e implementa mejoras	GAD Parroquial cuenta con los recursos, el conocimiento y las competencias para ayudar a resolver la problemática de la parroquia	Administración no implementa mejoras.
	Apatía en la participación e involucramiento ciudadano	La ciudadanía desconfía de la capacidad de acción del GAD Parroquial y no se involucra en los proyectos.	Interés de la ciudadanía en participar en actividades del GAD en crecimiento	La ciudadanía tiene un rol activo en el desarrollo de programas y proyectos parroquiales.	No hay interés de la ciudadanía en participar en actividades del GAD

Priorización de Escenarios de Cambio

Al considerar las acciones estratégicas planteadas en la sección anterior, y, al contrarrestar los retos de acuerdo a cada factor de cambio, existen 6 acciones que pueden priorizarse por capacidad de acción. La siguiente tabla representa una calificación para la priorización de acciones, realizada por la Junta Parroquial (5 vocales) en el desarrollo del presente.

Tabla N. 31: Calificación de Prioridades

Acciones sugeridas por factor de cambio	Calificación de prioridad Por 5 expertos					Ponderado
	De 1 al 6, uno como la principal prioridad seis como la prioridad más baja					
Pobreza: falta de promoción a la producción y comercialización local. Poco turismo	1	1	2	1	1	6
Inundaciones y sequía	2	2	3	2	3	12
Contaminación, mal manejo de desechos sólidos	3	5	4	2	3	14
Inseguridad	4	4	3	4	3	15
Calles mal estado, en sectores periféricos necesitan mantenimiento	6	3	5	5	6	25
Incumplimiento de ordenanzas	5	6	6	5	6	28

Como se puede apreciar, se cree que el problema al que el GAD Parroquial le podría brindar mayor atención, por su priorización y capacidad de acción es el fomento a la producción, comercialización y turismo local, con el fin de reducir la pobreza y desempleo a nivel parroquial.

El segundo problema al que se debería dedicar recursos es al ámbito ambiental y su efecto en las inundaciones y sequías (que también van relacionadas con el aspecto de asentamientos humanos e infraestructura), así como la contaminación y el mal manejo de desechos.

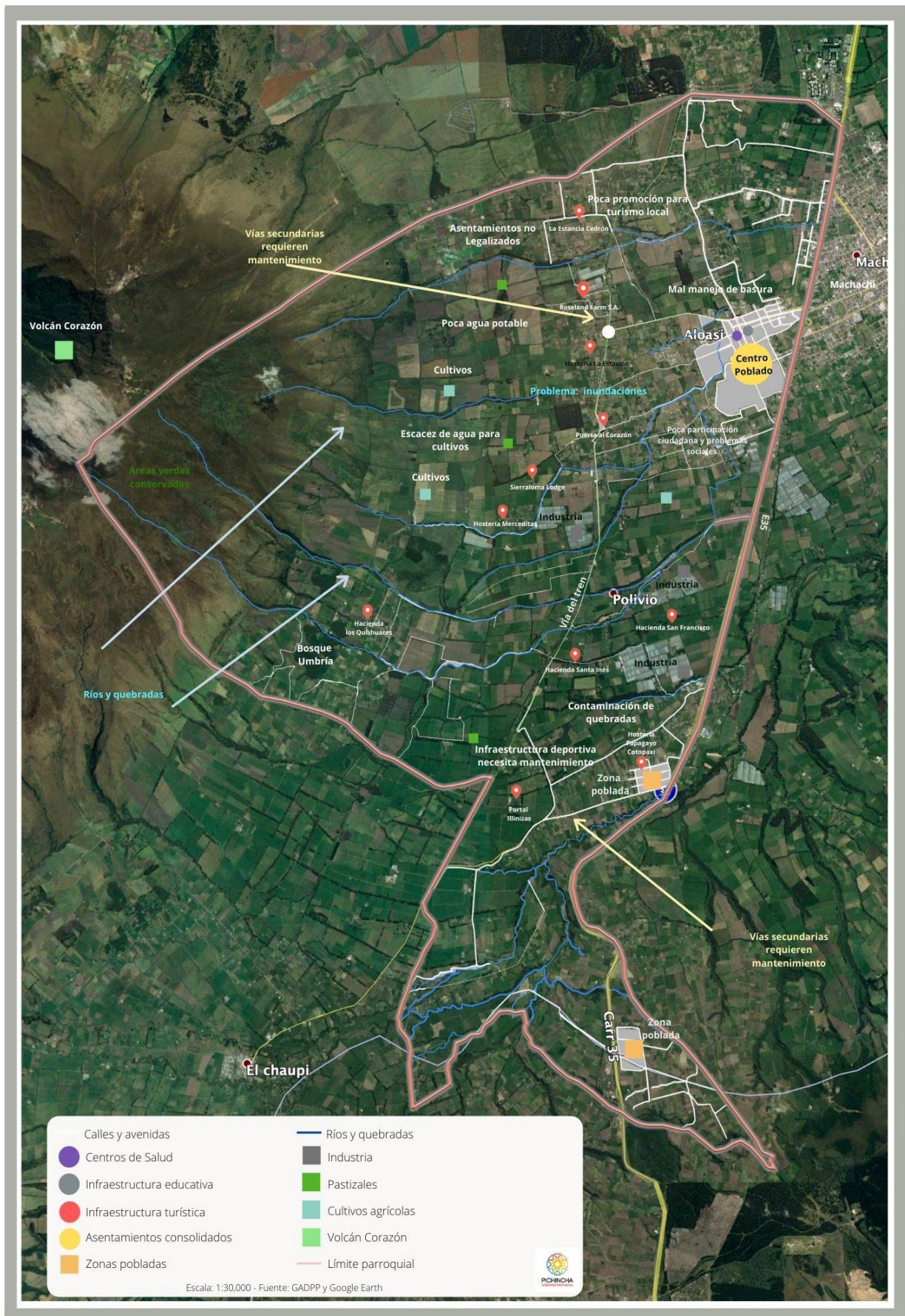
Finalmente, la inseguridad, el mantenimiento vial, y la gestión para el cumplimiento de las ordenanzas son las acciones que recibieron puntaje de priorización.

MODELO TERRITORIAL ACTUAL

El modelo territorial actual es la síntesis de las características de la parroquia de Aloasí, con énfasis en los problemas y potencialidades basadas en el diagnóstico estratégico. En este sentido, se puede resumir al modelo territorial de la siguiente forma:

- 1) La parroquia cuenta con riquezas naturales como el Bosque Protector Umbría y el volcán Corazón, así como varios ecosistemas de gran valor ambiental que requieren de cuidado y protección. Estos recursos están amenazados por la expansión urbana y agrícola combinada con las malas prácticas ambientales, en especial en el manejo de desechos.
- 2) En términos ambientales, y probablemente atribuible al cambio climático, uno de los problemas de mayor impacto a nivel parroquial es el contraste climático que causa sequías por un lado, y fuertes lluvias (que a su vez causan inundaciones) por otro. Este es un problema territorial que requiere de acción inmediata por los grandes daños que causa y puede seguir causando.
- 3) Aloasí tiene potencial turístico y agrícola. Sus grandes extensiones de terreno son ideales para la ganadería. De igual forma, sus haciendas, estación del tren, así como el acceso al volcán Corazón presentan excelentes oportunidades para un turismo local y comunitario.
- 4) Aloasí se presenta como un lugar con amplias extensiones de terreno, aire limpio, y un clima primaveral propio de los sectores andinos ecuatoriales, cercanos al páramo. En este sentido, el territorio parroquial ofrece a sus habitantes una vida tranquila, propia del campo, con casi todos los servicios básicos.
- 5) Aloasí tiene una tasa alta de pobreza por necesidades básicas insatisfechas. Esto se debe, principalmente, a la falta de empleo local y al tipo de viviendas (muchas de las cuáles no tienen servicio de alcantarillado o recolección de basura que satisfaga la demanda). De todas formas, se puede destacar que sus habitantes son trabajadores y emprendedores. Muchos cuentan con pequeños cultivos, ganado, u otros emprendimientos.
- 6) En términos sociales, se puede apreciar que actualmente existen muchas personas en estado de vulnerabilidad, en especial en los sectores alejados de las zonas más pobladas. Este fenómeno se atribuye también a la crisis sanitaria, social y económica causada por la pandemia del COVID19.
- 7) La infraestructura de la parroquia requiere de atención y mantenimiento, en especial las calles en los sectores alejados, cuya extensión es grande en proporción a los habitantes del sector. Muchas calles tienen recubrimiento de tierra o piedra por lo que requieren de constante mantenimiento.

Mapa 13. Modelo Territorial Actual



CORONAVIRUS SARS-COV2

COVID19 es la enfermedad generada por el nuevo coronavirus SARS-CoV2, que se detectó por primera vez en diciembre de 2019 en la ciudad de Wuhan en China. Este nuevo coronavirus es una enfermedad que produce síntomas desde un resfriado común, hasta síndromes respiratorios graves.

Debido a la acelerada expansión de esta enfermedad y al crecimiento exponencial de contagios, el 11 de marzo del 2020, la Organización Mundial de la Salud declara al COVID19 como una pandemia.

En Ecuador, el primer caso de COVID19 se confirmó el 29 de febrero del 2020; y, como medida para evitar la expansión del virus, el gobierno decretó confinamiento a nivel nacional que se inició el 12 de marzo y aplicó el régimen de toque en todo el país.

A mediados de abril se implementa el sistema de semaforización por provincias para definir el nivel de restricción y retorno a las diferentes actividades económicas. Estas medidas de restricción han generado grandes cambios en el desarrollo de las actividades.

En el ámbito educativo, se suspendieron las clases presenciales en todos los niveles de educación y se optó por la educación virtual. En el ámbito laboral, de igual forma las empresas seleccionaron la modalidad de teletrabajo, a excepción del sector de la salud y otros que se encargan de abastecer a la población con alimentos y servicios básicos.

Desde el 3 de junio, el cantón Quito pasó a semáforo amarillo con lo que se retomaron parcialmente las actividades económicas, bajo una nueva normalidad fundamentada en el distanciamiento social; con estas nuevas medidas las cifras en el cantón Quito ascienden a un total de 60.079 casos y 1.701 fallecidos, según los datos del Ministerio de Salud Pública.

En este sentido y considerando a Aloasí como unas de las parroquias rurales más extensas del Cantón Quito, fue necesario adoptar medidas para evitar el incremento de contagios en la parroquia, los mismos que al 29 de noviembre de este año, reflejaron 417 casos confirmados y 4 fallecidos⁵.

Con el objeto de mantener una organización adecuada frente a la emergencia sanitaria, la Comisión Parroquial para Emergencias de Aloasí (COPAE), se reúnen frecuentemente para evaluar la situación de la parroquia y asisten las siguientes personas:

- | | |
|-------------------------------|--|
| • Lic. Juan Quinaluisa | Presidente, COPAE Aloasí |
| • Tgl. Paulina Barros | Vocal, GAD Aloasí |
| • Lic. Luis Quinapaxi | Vocal, GAD Aloasí |
| • Lic. Patricio Morales | Vocal, GAD Aloasí |
| • Tgl. Manuel Trujillo | Vocal, GAD Aloasí |
| • Obst. Nancy Chilig | Técnico Administrativo del Centro de Salud |
| • U. P. C. Aloasí | |
| • Teniente Política de Aloasí | |
| • Señora Rosario Villacis | Presidenta del Comité Local de Salud |
| • Ing. Andrea Yáñez | Tesorera, GAD Aloasí |
| • Ing. Viviana Ipiales | Secretaria GAD Aloasí |
| • Lic. Pérez | Distrito educación Mejía Rumiñahui |

⁵https://public.tableau.com/profile/direcci.n.nacional.de.vigilancia.epidemiol.gica.msp#!/vizhome/COVID19ecu_MSP_DNV/E/COVID-19MSP

Los integrantes de la Comisión Parroquial para Emergencias de Aloasí (COPAE) conjuntamente con el apoyo de instituciones gubernamentales, sociedad civil, entre otras, con el objetivo de disminuir y prevenir el contagio entre los pobladores, realizan las siguientes actividades:

- Realizar visitas domiciliarias a pacientes considerados como positivos a COVID
- Brindar atención médica a casos de emergencia y a las personas de la tercera edad que tiene enfermedades crónicas, diabetes e hipertensión arterial, las misma que requiere atención inmediata
- Gestionar con el Municipio de Mejía y el Ministerio de Inclusión Económica y Social, la entrega de kits alimenticios
- Realizar campañas de prevención y comunicación mediante las redes sociales del Gobierno Parroquial de Aloasí
- Capacitar a los pobladores sobre el uso adecuado de mascarillas por parte del Centro de Salud de Aloasí
- Ejecutar controles por parte de la Tenencia en todos los lugares de expendio de víveres con el fin de evitar la especulación
- Coordinar y realizar las ferias alimentarias
- Socializar campañas de medidas de bioseguridad en las redes sociales
- Comunicar las directrices emitidas por el Ministerio de Educación referente a la educación virtual y buscar alternativas que permitan acceder a la formación educativa
- Con el apoyo de la Policía Nacional, comunicar y ejecutar el programa de vigilancia comunitaria

PROPUESTA

Visión Propuesta

La parroquia de Aloasí será un territorio inclusivo, solidario, con acceso a todos los servicios básicos y con una economía dinámica que brinde oportunidades a sus habitantes. La parroquia tendrá un desarrollo territorial ordenado, sostenible y sustentable, con enfoque de inclusión y equidad.

Misión Propuesta

Servir a la comunidad y promover el desarrollo parroquial mediante la ejecución de proyectos encaminados a generar procesos de inclusión y participación, basados en un manejo transparente, honesto, y fundamentado en las ventajas comparativas y competitivas locales, impulsando el mejoramiento de la calidad de vida de la población que permita visualizar objetivamente el cambio económico - productivo y social.

Objetivos Estratégicos

1. Conservar los ecosistemas de la parroquia, promoviendo la preservación y las buenas prácticas para conservar y mejorar las condiciones del medio ambiente.
2. Recuperar la identidad, a través de acciones culturales rescatando los valores.
3. Fomentar el fortalecimiento de la seguridad ciudadana en el territorio.
4. Elaborar programas de inclusión y equidad social enfocados al desarrollo de los grupos en estado de vulnerabilidad.
5. Desarrollar y reactivar el desarrollo fomento productivo dinamizando la economía local.
6. Gestionar, construir y mejorar las infraestructuras de los moradores como también el equipamiento de servicios generales a la comunidad.
7. Implantar procesos internos que fortalezcan las funciones administrativas y legislativas del GAD.

Metas por Objetivos

- Gestionar 12 mingas ambientales al 2023 (cuatro anuales).
- Realizar 3 eventos culturales anuales.
- Mejorar la calidad de vida de 250 personas en estado de vulnerabilidad anualmente.
- Activar la economía local fomentando el emprendimiento agro turístico beneficiando a 150 emprendimientos al 2023.
- Intervenir 15km de vías al 2023.
- Capacitar 5 veces por año a personal del GAD.
- Elaborar 1 manual procesos internos al 2023.

Para articular las acciones sugeridas, priorizadas, y definidas como estratégicas en base a los objetivos y metas planteadas, se debe relacionar las acciones dentro de las competencias del GAD y posteriormente enmarcarlas en programas y proyectos, como se presenta a continuación.

Tabla 32. Relacionamiento de Acciones con Competencias

ACCIONES Y LINEAMIENTOS ESTRATÉGICOS	RELACIONAMIENTO			
	Plan de trabajo autoridades	PDOT Vigente	Competencia GAD	Otros actores
	SI/NO	SI/NO	SI/NO	Identificar
Dar seguimiento a la implementación del proyecto Parque Lineal con el GAD Municipal.	NO	SI	SI	GADPRA, GAD Mejía
Gestionar fondos para el mejoramiento de la infraestructura en las canchas barriales.	NO	SI	SI	GADPRA, GAD Mejía
Desarrollar plan de riesgos parroquial	NO	NO	NO	GADPRA
Programas y acciones de apoyo, soporte técnico de otros niveles de gobierno para fomentar prácticas sustentables.	NO	SI	SI	GADPRA
Fomentar el cumplimiento de las ordenanzas para el uso y utilización del suelo	SI	SI	SI	GADPRA, GAD Mejía
Promover charlas o actividades que generen sentido de identidad y pertenencia	SI	SI	SI	GADPRA, GAD Mejía, GADPP, Ministerio de Cultura
Desarrollar capacitaciones en organización y gestión barrial	SI	SI	SI	GADPRA, GAD Mejía, GADPP, MIDUVI
Implementar proyecto de comunicación local	NO	SI	SI	GADPRA
Levantar información de activos tangibles e intangibles de la parroquia para su publicación en página web, redes sociales y mecanismos de comunicación.	NO	SI	SI	GADPRA
Gestionar programas de apoyo para alcohólicos.	NO	SI	SI	GADPRA, ONG, Alcohólicos Anónimos,
Gestionar capacitación para seguridad ciudadana frente al alcoholismo (DINAPEN)	NO	SI	SI	GADPRA, ONG, Alcohólicos Anónimos, DINAPEN
Implementar proyectos que promuevan la inclusión económica y social de los grupos vulnerables, como talleres de emprendimiento en actividades gastronómicas, artesanales, etc.	NO	SI	SI	GADPRA, GAD Mejía (acción social), GADPP
Implementar plan de seguridad ciudadana, incluye capacitaciones, dotación de alarmas comunitarias con control remoto y participación de la DINAPEN.	NO	SI	SI	GADPRA, DINAPEN, UPC Aloasí, Tenencia Política, Líderes barriales.
Potenciar la infraestructura existente para promover las compras locales (casa y plaza).	NO	SI	SI	GADPRA, GAD Mejía
Desarrollar un proyecto de fomento y promoción al emprendimiento local	SI	SI	SI	GADPRA, GAD Mejía
Gestión del GAD parroquial para la creación de una bolsa de empleo local	NO	NO	NO	GADPRA

Levantar un inventario turístico con activos tangibles e intangibles (historias) y desarrollar plan de potenciación turística.	SI	SI	SI	GADPRA
Potenciar el centro cultural Ernesto Albuja como un espacio de fomento productivo y turístico (museo y/u orquideario).	SI	SI	SI	GADPRA
Gestionar la construcción de bordillos con el GAD Municipal para poder exigir la construcción de veredas.	SI	SI	SI	GADPRA, GAD Mejía
Gestionar la renovación o instalación de señalética vial	SI	SI	SI	GADPRA, GAD Mejía, GADPP
Gestionar soluciones de regularización de asentamientos ante el GAD Municipal.	NO	SI	NO	GADPRA, GAD Mejía, GADPP
Gestionar la priorización de los trazados viales	SI	SI	NO	GADPRA, GAD Mejía, MIDUVI
Gestionar la asignación de más doctores al ministerio de Salud	NO	SI	NO	GADPRA, MSP, Distrito de Salud Mejía-Rumiñahui
Gestionar inversión en cerramientos y equipamiento para canchas barriales	NO	NO	NO	GADPRA, GAD Mejía
Gestionar la dotación del espacio físico por parte del GAD Municipal	NO	NO	NO	GADPRA, GAD Mejía
Instalar cámaras de seguridad	NO	SI	SI	GADPRA
Brindar capacitaciones especializadas para fortalecer las capacidades de ejecución de los miembros del gobierno parroquial	SI	SI	SI	GADPRA

Desarrollo de Propuesta de Proyectos en Base a Acciones Sugeridas y Priorizadas

Para cumplir con los objetivos y las metas propuestas es necesario desarrollar proyectos que abarquen las acciones priorizadas y relacionadas en las secciones anteriores. En este sentido, se debe buscar relacionar cada acción sugerida, no solo con su nivel de importancia o capacidad de ejecución del GAD Parroquial por competencias, sino también por presupuestos referenciales, así como el nivel de involucramiento de otras entidades.

La siguiente tabla recoge las acciones presentadas en la matriz de problemas y potencialidades sintetizadas, así como las acciones priorizadas en la construcción de escenarios y propone programas o **proyectos referenciales con presupuestos estimados** que serán ajustados y desarrollados a profundidad en la sección de estrategias.

Tabla 33. Proyectos de competencias exclusivas, concurrentes y gestión

Acciones	Programa propuesto	Proyectos	Presupuesto referencial (¿Cuánto cuesta?)	Tipo de financiamiento (incluir valores referenciales)		
				Recursos propios del GAD	Recursos externos	Propios y externos (combinado)
Gestionar migas ambientales para cuidado y preservación de áreas verdes de la parroquia.	Programa cuidado ambiental	Proyecto de mingas comunitarias para el mantenimiento y cuidado de espacios públicos de la parroquia	\$ 10000	\$ 5000	\$ 5000	X
Generar proyectos de reciclaje		Proyecto de capacitaciones en cuidados ambientales	\$ 1000	\$ 1000		
Promover charlas o actividades que generen sentido de identidad y pertenencia	Programa de fortalecimiento social y cultural	Proyecto de jornadas culturales parroquiales	\$ 10000	\$ 5000	\$ 5000	X
Implementar proyecto de comunicación local		Proyecto de socialización de gestiones institucionales, comunicación interna y externa (manejo digital de fan page institucional que socializa las actividades institucionales)	\$ 5000	\$ 5000		
Levantar información de activos tangibles e intangibles de la parroquia para su publicación en página web, redes sociales y mecanismos de comunicación.						
Implementar plan de seguridad ciudadana, incluye capacitaciones, DINAPEN, dotación de alarmas comunitarias con control remoto. Desarrollar capacitaciones en organización y gestión barrial			Proyecto de dotación de alarmas comunitarias para Aloasí Seguro	\$ 3000	\$ 3000	
Dar continuidad a las obras de vialidad en la parroquia, mantenimientos viales	Programa de vialidad asentamientos humanos y conectividad	Proyecto de mejora y mantenimiento de las vías de la parroquia	\$ 246000	\$106000	\$ 140000	X
Apoya la construcción de Viviendas Solidarias		Proyecto de apoyo de materiales para construcción de viviendas solidarias	\$ 45000	\$ 15000	\$40000	X
Mejorar la infraestructura de los		Proyecto de mejora de espacios	\$ 10000	\$ 10000		

espacios públicos de la parroquia		públicos de la parroquia					
Implementar proyectos que promuevan la inclusión económica y social de los grupos vulnerables, como talleres de emprendimiento en actividades gastronómicas, artesanales, etc.	Programa de fomento productivo	Proyecto de capacitaciones para emprendedores y grupos vulnerables	\$ 4000	\$ 2000	\$ 2000	X	
Potenciar la infraestructura existente para promover las compras locales (casa y plaza).		1. Proyecto de levantamiento de información económica y turística a través de un sistema de información local	\$ 25000	\$ 2000	\$ 1000	X	
Desarrollar un proyecto de fomento y promoción al emprendimiento local		2. Proyecto de difusión de la economía local (producción, turismo, gastronómico) a través de medios digitales como: Facebook, Instagram, YouTube, Google, Pagina Web.		\$ 8000	\$ 2000	X	
Levantar un inventario turístico con activos tangibles e intangibles (historias) y desarrollar plan de potenciación turística.				\$ 5000	\$ 5000	X	
Potenciar el centro cultural Ernesto Albuja como un espacio de fomento productivo y turísticos (museo y/u orquideario).				\$ 1000	\$ 1000	X	
Brindar capacitaciones especializadas para fortalecer las capacidades de ejecución de los miembros del gobierno parroquial		Programa de fortalecimiento institucional		Proyecto de capacitaciones para fortalecimiento institucional	\$ 2000		
Elaborar procedimientos (manuales / plan de contingencias y emergencias /comunicación/imagen	Proyecto de elaboración de manuales de proceso, comunicación, reglamentos de procedimientos institucionales			\$ 3000	\$ 3000		

) del GAD Parroquial Aloasí						
Total Inversión			\$ 364000	\$ 170000	\$ 164000	

Tabla 34. Actividades de Gestión con Relación a Programas o Proyectos Propuestos y Entidades Competentes

ACCIONES Y LINEAMIENTOS CONSIDERADOS	PROGRAMAS O PROYECTOS RELACIONADOS	ENTIDAD COMPETENTE	VALORES REFERENCIALES
Crear comisión de emergencia parroquial para manejo de emergencia en caso de inundación.	Programa cuidado ambiental	GADPRA, GAD MEJÍA, GAD CPP	\$ 40.000
Gestionar el desarrollo plan de riesgos parroquial en gestión con el GAD Cantonal	Programa cuidado ambiental	GADPRA, GAD MEJÍA	\$ 70.000
Sectorizar los recolectores barriales y gestionar mejores horarios de recolección	Programa cuidado ambiental	GADPRA, GAD MEJÍA	\$ 30.000
Gestionar la implementación del proyecto municipal de canalización de aguas lluvias en las laderas de la parroquia.	Programa cuidado ambiental	GADPRA, GAD MEJÍA EPAA (Agua potable)	\$ 500.000
Crear señalética en lugares de alta concurrencia ciudadana para concientizar la buena utilización de los espacios naturales.	Programa cuidado ambiental	GADPRA, GADCPP, GAD MEJÍA	\$ 10.000
Gestionar la implementación del proyecto de agua desde el volcán Corazón por parte del GAD Provincial de Pichincha	Programa cuidado ambiental	GADPRA, GADCPP	\$ 2'000000
Desarrollar estudios para la posible implementación de reservorio de agua lluvia para almacenamiento y uso en época de sequía	Programa cuidado ambiental	GADPRA, GADCPP	\$ 80.000
El Ministerio del Ambiente debe aprox. \$28,000 desde el 2016 por proyecto de siembra de 130 Ha. de árboles. Gestionar reembolso y nuevos proyectos de reforestación.	Programa cuidado ambiental	GADPRA, MINISTERIO DEL AMBIENTE	\$ 28.000
Gestionar proyectos de reactivación como: SOS Mujeres, panadería, chocolatería, cerámica, gastronomía, tejido, cursos vacacionales, coordinación con el municipio, proyecto para mayor aprendizaje cultural para enseñar las tradiciones, jornadas culturales interés de las personas, premios para la participación	Programa de fomento productivo	GADPRA, GAD MEJÍA, GADCPP	\$ 10.000

Gestionar ante el GAD Municipal para que se cumplan las ordenanzas.	Programa de asentamientos humanos	GADPRA,GAD MEJÍA	\$ 1.000
Dar seguimiento a la implementación del proyecto Parque Lineal con el GAD Municipal.	Programa de asentamientos humanos	GADPRA,GAD MEJÍA	\$ 500
Gestionar fondos para el mejoramiento de la infraestructura en las canchas barriales.	Programa de asentamientos humanos	GADPRA,GAD MEJÍA	\$ 50.000
Programas de apoyo y soporte técnico (capacitaciones) de otros niveles de gobierno para fomentar prácticas sustentables.	Programa cuidado ambiental	GADPRA,GAD MEJÍA, GADCPP, Ministerio de Defensa, MAE	\$ 10.000
Gestionar programas de apoyo para alcohólicos, en conjunto con la DINAPEN y la ciudadanía.	Programa socio cultural	GADPRA,GAD MEJÍA, DINAPEN, ONG,	\$ 20.000
Gestionar la construcción de bordillos con el GAD Municipal para poder exigir la construcción de veredas.	Programa de asentamientos humanos	GADPRA,GAD MEJÍA	\$ 70.000
Gestionar la renovación o instalación de señalética vial.	Programa de asentamientos humanos	GADPRA,GAD MEJÍA	\$ 25.000
Gestionar soluciones de regularización de asentamientos ante el GAD Municipal.	Programa de asentamientos humanos	GADPRA,GAD MEJÍA	\$ 15.000
Gestionar la priorización de los trazados viales.	Programa de asentamientos humanos	GADPRA,GAD MEJÍA	\$ 70.000
Gestionar la asignación de más doctores al ministerio de Salud	Programa socio cultural	GADPRA, Ministerio de Salud	\$ 30.000
Gestionar la dotación del espacio físico para el GAD Parroquial por parte del GAD Municipal.	Programa de asentamientos humanos	GADPRA,GAD MEJÍA	\$ 150.000

Relacionamiento de Objetivos Estratégicos con Programas y Proyectos

Una vez organizadas las acciones sugeridas por prioridad y competencia y agrupadas de acuerdo a programas o proyectos propuestos, las relacionamos con los objetivos estratégicos de la propuesta con el fin de crear lineamientos de acciones. El objetivo es que los programas y proyectos apoyen al cumplimiento de los objetivos que, a su vez, contribuirán al cumplimiento de la visión parroquial.

Tabla N° 35: Objetivos Estratégicos, Metas y Programas Propuestos

Componente	Objetivo	Programas
BIOFÍSICO	Conservar los ecosistemas de la parroquia, promoviendo la preservación y las buenas prácticas para conservar y mejorar las condiciones del medio ambiente	Programa de cuidado ambiental
SOCIO-CULTURAL	Recuperar la identidad, a través de acciones culturales rescatando los valores	Programa de fortalecimiento socio cultural
	Fomentar el fortalecimiento de la seguridad ciudadana en el territorio	Proyecto Aloasí Seguro
	Elaborar programas de inclusión y equidad social enfocados al desarrollo de los grupos en estado de vulnerabilidad	Programa de atención a grupos prioritarios
ECONÓMICO PRODUCTIVO	Desarrollar y reactivar el desarrollo fomento productivo dinamizando la economía local	Programa de Fomento Productivo
ASENTAMIENTOS HUMANOS	Gestionar, construir y mejorar las infraestructuras de los barrios como también el equipamiento de servicios generales a la comunidad	Programa de gestiones para asentamientos humanos
		Programa de vialidad asentamientos humanos y conectividad
POLÍTICO INSTITUCIONAL	Implantar procesos internos que fortalezcan las funciones administrativas y legislativas del GAD	Programa de Fortalecimiento Institucional

Alineación de Objetivos, Programas y Proyectos a los Lineamientos Estratégicos Emitidos a causa de la Pandemia COVID-19

De acuerdo a la resolución STPE-022-2020, emitida el 12 de junio del 2020 por la Secretaría Técnica



de Planificación, los planes de desarrollo y ordenamiento territorial de los Gobiernos Autónomos Descentralizados deberán ser actualizados de acuerdo a los lineamientos expedidos en dicha resolución, a raíz de la crisis económica y sanitaria causada por la pandemia del COVID-19.

El GAD Parroquial de Aloasí, consciente del impacto que ha tenido la pandemia, no solo a nivel sanitario y humano, sino también a nivel económico y productivo, ha adaptado sus programas y

proyectos para afrontar la nueva realidad de distanciamiento social, así como los requerimientos de bioseguridad. Uno de los ejes principales de trabajo es la asistencia a los grupos vulnerables de la parroquia, así como el fomento a las actividades económicas y productivas de la parroquia.

En este sentido, la siguiente tabla muestra cómo los objetivos estratégicos y programas del GAD Parroquial se articulan con dichos lineamientos.

Reunión presencial de planificación para articulación de objetivos ante la pandemia COVID-19

Tabla N° 36: Articulación de Objetivos, Proyectos y Lineamientos Estratégicos de Actualización de PDOT ante la Pandemia COVID-19

Objetivo	Programa	Lineamientos Estratégicos Pandemia Covid-19
Conservar los ecosistemas de la parroquia, promoviendo la preservación y las buenas prácticas para conservar y mejorar las condiciones del medio ambiente	Programa de protección del ambiente	Lineamiento 1: Contribuir al fortalecimiento de la gestión sanitaria en territorio a través de medidas de bioseguridad con la participación local
Recuperar la identidad, a través de acciones culturales rescatando los valores.	Programa de fortalecimiento y rescate socio cultural	Lineamiento 3: promover la óptima gestión de recursos disponibles que apoyen a la reactivación económica
Fomentar el fortalecimiento de la seguridad ciudadana en el territorio.	Programa de cuidado a personas en estado de vulnerabilidad	Lineamiento 1: Contribuir al fortalecimiento de la gestión sanitaria en territorio a través de medidas de bioseguridad con la participación local.
Elaborar programas de inclusión y equidad social enfocados al desarrollo de los grupos en estado de vulnerabilidad.		
Desarrollar y reactivar el desarrollo fomento productivo dinamizando la economía local.	Programa fomento actividades productivas y agrarias	Lineamiento 5: Fomentar iniciativas productivas generando empleo y circuitos económicos inclusivos en bienes y servicios
Gestionar, construir y mejorar las infraestructuras de los barrios como también el equipamiento de servicios generales a la comunidad.	Programa de asentamientos humanos, vialidad y conectividad	Lineamiento 2: Reducir la brecha de acceso a servicio de agua, alcantarillado y saneamiento
Implantar procesos internos que fortalezcan las funciones administrativas y legislativas del GAD.	Programa de Fortalecimiento Institucional	Promover el apoyo de la academia en el desarrollo territorial con proyectos locales, trabajos de investigación, asistencia técnica y ayuda social

MODELO TERRITORIAL DESEADO



Mapa N. 14: Modelo Territorial Deseado

Propuesta Consolidada

Tabla N° 37: Matriz de Objetivos, Metas, Programas y Proyectos Consolidada

Componente Biofísico

Objetivo PND	Objetivo PDOT	Meta PDOT	Indicador	Competencia	Programas	Proyecto	Objetivo Proyecto	Meta Proyecto	Presupuesto	Período de ejecución
Objetivo 3: Garantizar los derechos de la naturaleza para las actuales y futuras generaciones.	Conservar los ecosistemas de la parroquia, promoviendo la preservación y las buenas prácticas para guardar y mejorar las condiciones del medio ambiente	Realizar 12 mingas ecológicas al 2023 (4 mingas por año)	Número de mingas realizadas	Gestión Ambiental	Programa de cuidado ambiental	Proyecto de mantenimiento y cuidado de espacios públicos de la parroquia Proyecto de capacitaciones en temas ambientales y de reciclaje	Promover el cuidado del ambiente Educar, concienciar e implementar conocimientos referentes al cuidado y recuperación del ambiente	Realizar 4 mingas ecológicas anualmente	\$ 5000	2020-2023
						Proyecto de gestiones para cuidado del ambiente	Gestionar con otras entidades de gobierno actividades para cuidar y recuperar el ambiente	Realizar 3 capacitaciones anualmente en temas ambientales	\$ 1000	2020-2023
						Proyecto de mantenimiento y cuidado de espacios públicos de la parroquia	Promover el cuidado del ambiente	Realizar 5 gestiones ambientales anualmente	N/A	2020-2023

Metas anualizadas:

Proyecto	LÍNEA BASE 2019	2020	2021	2022	2023
Proyecto de mantenimiento y cuidado de espacios públicos de la parroquia Proyecto de capacitaciones en temas ambientales y de reciclaje	0	4	4	4	0
Proyecto de gestiones para cuidado del ambiente	0	3	3	3	0
Proyecto de mantenimiento y cuidado de espacios públicos de la parroquia	0	5	5	5	0

Lineamiento ETN: b) Gestión del hábitat para la sustentabilidad ambiental y la gestión integral de riesgos

b.10. Construir ciudades verdes y resilientes, que combinen la valoración del patrimonio cultural y el manejo ambiental adecuado.

Política:

1.1 Fomentar la reforestación de zonas para la conservación

1.2 Promover las buenas prácticas ambientales

Componente Socio Cultural

Objetivo PND	Objetivo PDOT	Meta PDOT	Indicador	Competencia	Programas	Proyecto	Objetivo Proyecto	Meta Proyecto	Presupuesto	Período de ejecución
2. Afirmar la interculturalidad y plurinacionalidad, revalorizando las identidades diversas.	Recuperar la identidad, a través de acciones culturales rescatando los valores	Realizar 3 eventos culturales anuales Levantar un Sistema de información local	Número de eventos ejecutados	Patrimonio Cultural, Arquitectónico y Natural	Programa de fortalecimiento socio cultural	Proyecto de jornadas culturales parroquiales	Rescatar la diversidad cultural para fortalecer la identidad parroquial	Promover 3 eventos de fortalecimiento cultural anualmente	\$ 5000	2020-2021
			Número de SIL levantados			Proyecto de rescate Cultural de los activos tangibles e intangibles de atractivos culturales e históricos	Recopilar información local que permita tener Sistemas de Información Local	Levantar 1 SIL anualmente	\$ 5000	2021-2023
1: Garantizar una vida digna con iguales oportunidades para todas las personas	Elaborar programas de inclusión y equidad social enfocados al desarrollo de los grupos en estado de vulnerabilidad	Mejorar la calidad de vida de 250 personas en estado de vulnerabilidad	Número de personas alcanzadas	Promover la organización de los ciudadanos	Programa de seguridad ciudadana	Proyecto Aloasí Seguro	Fortalecer la seguridad de espacios públicos	Beneficiar a 100 personas anualmente	\$ 4000	2021-2023
				Protección integral de derechos	Programa de atención a grupos prioritarios	Proyecto de atención a grupos vulnerables	Generar mejores condiciones de vida que les permita un desarrollo más equitativo	Alcanzar a 150 personas en estado de vulnerabilidad anualmente	\$ 26000	2020-2023

Metas anualizadas:

Proyecto	LÍNEA BASE 2019	2020	2021	2022	2023
Proyecto de jornadas culturales parroquiales	0	3	3	3	0
Proyecto de rescate Cultural de los activos tangibles e intangibles de atractivos culturales e históricos	0	0	1	1	1
Proyecto Aloasí Seguro	0	0	100	100	100
Proyecto de atención a grupos vulnerables	0	150	150	150	150

Lineamiento ETN: a) Reducción de inequidades sociales y territoriales a.10. Fortalecer el tejido social, el sentido de pertenencia, las identidades locales y el respeto mutuo entre culturas diversas.

Política:

- 2.1 Fomentar la cultura y conservación del patrimonio
- 2.2 Difundir la riqueza cultural y natural
- 2.3 Promover la protección integral a los grupos de atención prioritaria.

Componente Económico Productivo

Objetivo PND	Objetivo PDOT	Meta PDOT	Indicador	Competencia	Programas	Proyecto	Objetivo Proyecto	Meta Proyecto	Presupuesto	Período de ejecución
5. Impulsar la productividad y competitividad para el crecimiento económico sustentable de manera redistributiva y solidaria.	Desarrollar y reactivar el desarrollo productivo dinamizando la economía local	Activar la economía local fomentando el emprendimiento agro turístico beneficiando a 50 emprendedores cada año	Número de personas beneficiados	Fomento de las actividades productivas y agropecuarias	Programa de Fomento Productivo	Proyecto de reactivación económica y turística	Fomentar el crecimiento económico apoyando al emprendimiento productivo y turístico	Elaborar 1 macro proyecto económico turístico al 2023	\$ 20000	2020-2023
						Proyecto de desarrollo turístico	Crear rutas turísticas en atractivos sub-utilizados	Capacitar a 50 emprendedores (afines) anualmente	\$ 2000	2020-2023

Metas anualizadas:

Proyecto	LÍNEA BASE 2019	2020	2021	2022	2023
Proyecto de reactivación económica y turística	0	0	0	0	1
Proyecto de desarrollo turístico	0	50	50	50	50

Lineamiento ETN: d) Impulso a la productividad y la competitividad sistémica a partir del potenciamiento de los roles y funcionalidades del territorio

d.7.Repotenciar y mantener las redes de infraestructuras y equipamientos que promuevan encadenamientos productivos, articulaciones urbano-rurales y la creación de nuevos productos asociados a la biodiversidad, priorizando a los micro y pequeños productores.

d.11.Fomentar el emprendimiento local y el turismo comunitario terrestre y marino, para el aprovechamiento sostenible de la biodiversidad.

Política:

- 3.1 Promover la generación de capacidades
- 3.2 Promover el desarrollo de actividades para el fomento de las actividades productivas
- 3.3 Gestionar el acceso a recursos para la producción
- 3.4 Fomentar el turismo

Componente de Asentamientos Humanos y Conectividad

Objetivo PND	Objetivo PDOT	Meta PDOT	Indicador	Competencia	Programas	Proyecto	Objetivo Proyecto	Meta Proyecto	Presupuesto	Período de ejecución
1. Garantizar una vida digna con iguales oportunidades para todas las personas	Gestionar, construir y mejorar las infraestructuras de los Barrios como también el equipamiento de servicios generales a la comunidad	Capacitar a 30 líderes barriales	Número de personas beneficiadas	Gestionar, coordinar y administrar los servicios públicos que le sean delegados o descentralizados por otros niveles de gobierno	Programa de gestiones para asentamientos humanos	Proyecto de gestión de apoyo para regularización y seguimiento	Socializar las ordenanzas y obras del GAD Cantonal para conocimiento de procesos de regularización y obras en el territorio	Capacitar 30 líderes barriales anualmente	N/A	2021-2023
		Intervenir 15km de vías al 2023	Número de vías intervenidas	Mantener y planificar, en coordinación con los gobiernos provinciales, la vialidad parroquial rural	Programa de vialidad y mantenimiento	Proyecto de mantenimiento y mejoramiento vial	Dotar de vías de primer orden a los habitantes de la parroquia	5 km de vías intervenidas anualmente (meta anualizada) 15 km meta acumulada al 2023	\$ 106,000	2021-2023

Metas anualizadas:

Proyecto	LÍNEA BASE 2019	2020	2021	2022	2023
Proyecto de gestión de apoyo para regularización y seguimiento	0	0	30	30	30
Proyecto de mejoramiento y mantenimiento vial	0	5km	5km	5km	0

Asentamientos Humanos

Lineamiento ETN: c) Fortalecimiento de un sistema de asentamientos humanos policéntricos, articulados y complementarios

c.7. Fortalecer programas de titularización y regularización de la tenencia de la tierra, de manera articulada y coordinada entre niveles de gobierno, reconociendo diversas

formas de propiedad y acceso; con consideraciones de género y de capacidad de acogida de los territorios.

Política:

4.1 Promover y realizar convenios de cooperación interinstitucional con gobiernos locales y organizaciones de base para la legalización de la tierra.

4.2 Incorporar el enfoque de género en el proceso de legalización de la tierra, entre otros.

Vialidad

Lineamiento ETN: NA

Política:

5.1 Gestionar la mejora del sistema vial

Componente Político Institucional

Objetivo PND	Objetivo PDOT	Meta PDOT	Indicador	Competencia	Programas	Proyecto	Objetivo Proyecto	Meta Proyecto	Presupuesto	Período de ejecución
7. Incentivar una sociedad libre y participativa, con un estado cercano con servicios de calidad y calidez	Implantar procesos internos que fortalezcan las funciones administrativas y legislativas del GAD	Capacitar 5 veces por año a personal del GAD	Número de capacitaciones	Vigilar la ejecución de obras y la calidad de los servicios	Programa de Fortalecimiento Institucional	Proyecto de fortalecimiento institucional	Desarrollar el mejoramiento de las capacidades de los miembros del GAD en base a sus funciones	Capacitar 5 veces por año al personal del GAD	\$ 2000	2021-2023
		Elaborar 1 manual procesos internos pro años (3 al 2023)	Número de manuales de procesos internos			Proyecto de procesos internos	Mejorar los procesos administrativos y de comunicación internos	Elaborar 3 manuales (procesos, comunicación, plan de contingencias y emergencias) al 2023	\$ 3000	2021-2023

Metas anualizadas:

Proyecto	LÍNEA BASE 2019	2020	2021	2022	2023
Proyecto de Fortalecimiento para Gestión Institucional	0	0	5	5	5
Proyecto de procesos internos	0	0	1	1	1

Lineamiento ETN: NA

Política:

6.1 Fortalecer las capacidades técnicas, legales e institucionales del Gobierno parroquial

MODELO DE GESTIÓN

Gestión y Articulación del Componente Ambiental

Objetivo: Conservar los ecosistemas de la parroquia, promoviendo la preservación y las buenas prácticas para conservar y mejorar las condiciones del medio ambiente.

Articulación a PND

Objetivo 3: Garantizar los derechos de la naturaleza para las actuales y futuras generaciones.

Política: 3.1 Conservar, recuperar y regular el aprovechamiento del patrimonio natural y social, rural y urbano, que asegure y precautele los derechos de presentes y futuras generaciones

Articulación a ODS

ODS N. 13: Acción por el clima

“Este ODS pretende fortalecer la resiliencia y capacidad de adaptación a los riesgos relacionados con el clima y los desastres naturales en todos los países, incorporar medidas relativas al cambio climático en todas las políticas y estrategias, y mejorar la educación, la sensibilización y la capacidad en este campo” (SENPLADES, 2019).

ODS N. 15: Vida de Ecosistemas Terrestres:

“Este ODS pretende velar por la conservación, el restablecimiento y el uso sostenible de los ecosistemas terrestres y los ecosistemas interiores de agua dulce, en particular los bosques, los humedales, las montañas y las zonas áridas, luchar contra la desertificación y reducir la degradación de los hábitats naturales” (SENPLADES, 2019).

Lineamientos Estratégicos Pandemia COVID-19

Lineamiento 1: Contribuir al fortalecimiento de la gestión sanitaria en territorio a través de medidas de bioseguridad con la participación local. A pesar de que este lineamiento está relacionado más con el tema de salud, se considera que los espacios limpios, así como las capacitaciones ambientales y sanitarias, ayudarán a mejorar la gestión sanitaria y contribuirán con las medidas de bioseguridad en general.

Meta del objetivo:

Realizar 12 mingas ecológicas al 2023 (4 mingas por año)

Programas o Proyectos Relacionados:

- Proyecto de mantenimiento y cuidado de espacios públicos de la parroquia
- Proyecto de capacitaciones en temas ambientales y de reciclaje
- Proyecto de gestiones para cuidado del ambiente

Políticas Públicas con enfoque de Igualdad:

Promover el cuidado y preservación del medio ambiente como uno de los ejes principales de desarrollo social y económico de la parroquia.

Articulación con otras entidades:

- Instituciones educativas, líderes barriales, apoyo comunitario
- Ministerio de Ambiente
- GAD Mejía

Tabla N. 38: Estrategias Propuestas Objetivo Ambiental

Etapa Propuesta				Estrategia de articulación		
Programa/ Proyecto	Competencia del GAD	Presupuesto referencial		¿Qué actividades se realizarán?	¿Con quién?	Responsables del
		GAD	Otras fuentes			
Proyecto de mantenimiento y cuidado de espacios públicos de la parroquia	Preservación de la biodiversidad y la protección del ambiente	\$ 5000	\$ 5000	<ul style="list-style-type: none"> - Planificar el proyecto de eco recolección para conservar el medio ambiente. - Sectorizar los recolectores barriales y gestionar mejores horarios de recolección. - Implementar señalética en lugares de alta concurrencia ciudadana para concientizar. - Mantener periódicamente estos espacios recuperados. - Realizar mingas ciudadanas en conjunto con otras entidades de gobierno para cuidados ambientales en el territorio. 	GADPRA, GAD Mejía	Representante comisión de Medio Ambiente GADPRA
Objetivo	Meta	Indicador	Tiempo			
Promover el cuidado del ambiente	Realizar 12 mingas ecológicas al 2023 (4 mingas por año)	Número de mingas realizadas	2020-2023			
Proyecto	Competencia del GAD	Presupuesto referencial		<ul style="list-style-type: none"> - Elaborar un calendario de capacitaciones anuales, basados en temas ambientales. - Gestionar e implementar capacitaciones para generar proyectos de reciclaje. - Fomentar la asociatividad para proyectos auto sostenibles. Evaluar y dar seguimiento a las personas capacitadas para ver la implementación de los conocimientos adquiridos. 	Responsable	
Proyecto de capacitaciones en temas ambientales y de reciclaje	Preservación de la biodiversidad y la protección del ambiente	\$ 1000			Representante comisión de Medio Ambiente, GADPRA	
Objetivo	Meta	Indicador	Tiempo			
Educar, concienciar e implementar conocimientos referentes al cuidado y recuperación del ambiente	Realizar 3 capacitaciones anualmente en temas ambientales	Número de capacitaciones	Anual			
Programa/ Proyecto	Competencia del GAD		Presupuesto referencial	<ul style="list-style-type: none"> - Gestionar el desarrollo plan de riesgos parroquial en gestión con el GAD Cantonal - Gestionar la implementación del proyecto municipal de canalización de aguas lluvias en las laderas de la parroquia - Gestionar la implementación del proyecto de agua desde el volcán Corazón por parte del GAD Provincial de Pichincha - Desarrollar gestiones para los estudios para la posible implementación de reservorio de agua lluvia para almacenamiento y uso en época de sequía - Gestionar con el Ministerio del Ambiente el reembolso aprox. \$28,000 desde el 2016 por proyecto de siembra de 13 Ha que no se cumplieron 	Responsable	
Proyecto de gestiones para cuidado del ambiente	Preservación de la biodiversidad y la protección del ambiente		N/A		Representante comisión de Medio Ambiente, GADPRA	
Objetivo	Meta	Indicador	Tiempo			
Gestionar con otras entidades de gobierno actividades para cuidar y recuperar el ambiente	Realizar 5 gestiones ambientales anualmente	No. de gestiones realizadas	Anual			

Gestión y Articulación del Componente Socio Cultural

Objetivo 1: Recuperar la identidad, a través de acciones culturales rescatando los valores

Objetivo 2: Elaborar programas de inclusión y equidad social enfocados al desarrollo de los grupos en estado de vulnerabilidad

Articulación al PND

Objetivo 1: Garantizar una vida digna con iguales oportunidades para todas las personas

Política 1.5: Fortalecer el sistema de inclusión y equidad social, protección integral, protección especial, atención integral y el sistema de cuidados durante el ciclo de vida de las personas, con énfasis en los grupos de atención prioritaria, considerando los contextos territoriales y la diversidad sociocultural.

Articulación a ODS

ODS N. 10: Reducción de las desigualdades

“Este ODS apunta a reducir las desigualdades en los ingresos, así como las basadas en la edad, el sexo, la discapacidad, la raza, la etnia, el origen, la religión o la condición económica o de otro tipo, dentro de un país. Esto significa eliminar la legislación, las políticas y las prácticas discriminatorias, y adoptar y promover otras que contribuyan a una mayor igualdad” (SENPLADES, 2019).

ODS N. 16: Paz, Justicia e Instituciones Sólidas

Este ODS se concentra en la reducción de todas las formas de violencia, en especial en contra los niños y niñas. Promueve la paz (lucha contra la inseguridad y corrupción).

Lineamientos Estratégicos Pandemia COVID-19

Lineamiento 3: Promover la óptima gestión de recursos disponibles que

apoyen a la reactivación económica. (El GAD fomentará la ayuda a los grupos vulnerables más afectados por la pandemia)

Metas de los objetivos:

- Realizar 3 eventos culturales anuales
- Mejorar la calidad de vida de 250 personas en estado de vulnerabilidad

Programas o Proyectos Relacionados:

- Programa de fortalecimiento socio cultural
- Programa de atención a grupos prioritarios
- Programa de Seguridad ciudadana

Políticas Públicas con enfoque de Igualdad:

- Fortalecer los valores de la parroquia para fomentar la equidad, seguridad, cooperación y desarrollo de todos los habitantes.
- Promover la protección integral de los derechos humanos, en especial de los grupos más necesitados

Articulación con otras entidades:

Para el cumplimiento de este objetivo es necesario la articulación con:

- GAD Provincial de Pichincha
- GAD Mejía
- Gestores culturales de la parroquia
- Apoyo de la ciudadanía y otras organizaciones no gubernamentales

Tabla N. 39: Estrategias Propuestas Objetivo Socio Cultural 1

Etapa Propuesta				Estrategia de articulación		
Programa/ Proyecto	Competencia del GAD	Presupuesto referencial		¿Qué actividades se realizarán?	¿Con quién?	Responsables del GAD parroquial
		GAD	Otras fuentes			
Proyecto de jornadas culturales parroquiales	Patrimonio Cultural, Arquitectónico y Natural	\$ 5000	\$ 5000	<ul style="list-style-type: none"> - Generar un proceso de planificación estratégico que permita planificar, organizar, ejecutar y evaluar las acciones de los proyectos propuestos - Promover charlas(capacitaciones) o actividades que generen sentido de identidad y pertenencia - Elaborar eventos culturales que fomenten el desarrollo de la cultura dentro del territorio - Implementar capacitaciones que permitan el fortalecimiento y la identidad cultural de nuestros habitantes promocionarlo en eventos culturales 	GADPRA, GAD Mejía, GADCPP	Presidente de la comisión de cultura, GADPRA
Objetivo	Meta	Indicador	Tiempo			
Rescatar la diversidad cultural para fortalecer la identidad parroquial ancestrales y patrimoniales de la parroquia	Promover 9 eventos de fortalecimiento cultural al 2023	Número de eventos ejecutados	2021-2023			
Programa/Proyecto	Competencia	Presupuesto GAD	Otras fuentes	Actividades a realizar	¿Con quién?	Responsable
Proyecto de rescate Cultural de los activos tangibles e intangibles de atractivos culturales e históricos	Patrimonio Cultural, Arquitectónico y Natural	\$ 5000	\$ 5000	<ul style="list-style-type: none"> - Levantar información de activos tangibles e intangibles de la parroquia para su publicación en página web, redes sociales y mecanismos de comunicación - Implementar proyecto de comunicación local - Mejorar los canales de comunicación del Gad para fomentar la cultura - Evaluar permanentemente el impacto de la comunicación cultural en los medios de difusión 	GADPRA, GAD Mejía, GADCPP	Presidente de la comisión de cultura, GADPRA
Objetivo	Meta	Indicador	Tiempo			
Recopilar información local que permita tener Sistemas de Información Local	Levantar 1 SIL anualmente	Número de activos tangibles e intangibles levantados	Anual			

Tabla N. 40: Estrategias Propuestas Objetivo Socio Cultural 2

Etapa Propuesta				Estrategias		
Programa/ Proyecto	Competencia del GAD	Presupuesto Referencial del GAD		¿Qué actividades se realizarán?	Responsable del GAD parroquial	
Proyecto de atención a grupos vulnerables	Promover los sistemas de protección integral a los grupos de atención prioritaria para garantizar los derechos consagrados en la Constitución, en el marco de sus competencias	\$26000		<ul style="list-style-type: none"> - Elaborar proyectos de atención a grupos prioritarios que mejoren la calidad de vida y se conviertan en proyectos auto sostenibles como: Capacitaciones de emprendimiento en diversos temas (gastronómicos, tecnológicos, agrícolas, artesanales, etc.) - Diseñar acciones que permitan el mejoramiento de la calidad de vida de los adultos mayores - Elaborar programas vacacionales en verano para niños y jóvenes de la parroquia - Gestionar un programa de prevención y reducción de consumo de Alcohol y Drogas - Gestionar programas de capacitación y apoyo para alcohólicos, en conjunto con la DINAPEN y la ciudadanía - Enfocar un eje de capacitación en talleres formativos para la familia capacitación de formación escuela para padres) - Gestionar la asignación de más doctores al ministerio de Salud para atender a la población 	Vocal representante de grupos vulnerables, GADPRA	
Objetivo	Meta	Indicador	Tiempo			
Generar mejores condiciones de vida que les permita un desarrollo mas equitativo	Alcanzar a 150 personas anualmente	Número de personas alcanzadas	Anual			
Etapa Propuesta				Estrategias		
Programa/ Proyecto	Competencia del GAD	Presupuesto referencial		¿Qué actividades se realizarán?	¿Con quién?	Responsables
		GAD	Otras fuentes			
Proyecto Aloasí Seguro	Promover la organización de los ciudadanos	\$ 4000	N/A	<ul style="list-style-type: none"> - Socializar con la ciudadanía el proyecto Aloasí seguro, indicando que la contraparte de la ejecución del proyecto le corresponde a la ciudadanía - Desarrollar capacitaciones en organización y gestión barrial - Implementar plan de seguridad ciudadana, incluye capacitaciones, dotación de alarmas comunitarias con control remoto. - Gestionar la organización ciudadana, en coordinación con el comité parroquial de seguridad ciudadana 	GADPRA, Comité Cantonal de Seguridad Ciudadana	Vocal representante de la comisión de fortalecimiento organizativo, GADPRA
Objetivo	Meta	Indicador	Tiempo			
Fortalecer la seguridad de los espacios públicos	Beneficiar a 300 personas al 2023	Número de personas beneficiadas al año	2023			

Gestión y Articulación del Componente Económico Productivo

Objetivo: Desarrollar y reactivar el desarrollo productivo dinamizando la economía local

Articulación al PND

Objetivo 5: Impulsar la productividad y competitividad para el crecimiento económico sustentable de manera redistributiva y solidaria.
Política: 5.9: Fortalecer y fomentar la asociatividad, los circuitos alternativos de comercialización, las cadenas productivas, negocios inclusivos y el comercio justo, priorizando la Economía Popular y Solidaria, para consolidar de manera redistributiva y solidaria la estructura productiva del país.

Articulación a ODS

ODS N. 8: Trabajo decente y crecimiento económico

“Este ODS pretende conseguir un crecimiento económico per cápita sostenido, con niveles más elevados de productividad económica y políticas orientadas al desarrollo que apoyen la creación de puestos de trabajo decentes y el emprendimiento” (SENPLADES, 2019).

ODS N. 12: Producción y consumo responsable

“Este ODS busca promover modalidades de producción y consumo sostenible” (SENPLADES, 2019).

Lineamientos Estratégicos Pandemia COVID-19

Lineamiento 3: promover la óptima gestión de recursos disponibles que apoyen a la reactivación económica

Estrategia: Generación de estrategias de desarrollo económico POST COVID19 en articulación con las entidades relacionadas al ámbito económico productivo

Lineamiento 5: Fomentar iniciativas productivas generando empleo y circuitos económicos inclusivos en bienes y servicios

Estrategia: promover el encadenamiento productivo mediante el establecimiento de redes de comercialización con énfasis en la reactivación económica de pequeñas y medianas empresas y emprendimientos a nivel local.

Meta del objetivo:

Activar la economía local fomentando el emprendimiento agro turístico beneficiando a 150 emprendimientos cada año

Programas o Proyectos Relacionados:

- Programa de fomento productivo

Políticas Públicas con enfoque de Igualdad:

Potenciar el turismo local como un eje central de activación económica en medio de la pandemia COVID-19

Articulación con otras entidades:

Para el cumplimiento de este objetivo es necesario la articulación con:

- GAD Provincial Pichincha
- GAD Mejía
- Ministerio de Agricultura y Ganadería
- MINTUR
- MIES

Tabla N. 41: Estrategias Propuestas Objetivo Económico Productivo

Etapa Propuesta				Estrategia de articulación		
Programa/ Proyecto	Competencia del GAD	Presupuesto referencial		¿Qué actividades se realizarán?	¿Con quién?	Responsables del GAD parroquial
		GAD	Otras fuentes			
Proyecto de reactivación económica y turística	Fomento de las actividades productivas y agropecuarias	\$20000	\$20000	<ul style="list-style-type: none"> - Diseñar el Proyecto Aloasí Corazón de Mejía - Incluir la implementación de sub proyectos derivados que promuevan la inclusión económica y social de la mayoría de actores de la parroquia a través de: - Levantamiento de información del sector productivo de la parroquia - Capacitar con talleres de emprendimiento en actividades gastronómicas, artesanales, agrícolas, ganadera. - Potenciar la infraestructura existente para promover las compras locales (casa y plaza). - Desarrollar un proyecto de fomento y promoción al emprendimiento local - Potenciar el centro cultural Ernesto Albuja como un espacio de fomento productivo y turísticos (museo y/u orquideario) - Integrar a través de una campaña de comunicación a todos los sectores productivos - Capacitar en agro turismo y turismo comunitario a los emprendedores interesados en ser parte de este macro proyecto 	GADPRA, GADPP, GAD Mejía, Ministerio de Turismo	Vocal encargado de la comisión Productividad y Emprendimiento, GADPRA
Objetivo	Meta	Indicador	Tiempo			
Fomentar el crecimiento económico apoyando al emprendimiento productivo y turístico	Elaborar 1 macro proyecto económico turístico	Número de proyectos elaborados	2020-2023			
Programa/Proyecto	Competencia	Presupuesto GAD	Otras fuentes	Actividades a realizar	¿Con quién?	Responsable
Proyecto de capacitaciones para emprendedores	Fomento de las actividades productivas y agropecuarias	\$2000	N/A	<ul style="list-style-type: none"> - Evaluar las necesidades de conocimiento de los pequeños emprendedores para implantar un calendario de capacitaciones en base a las demandas de conocimientos - Desarrollar y gestionar proyectos de reactivación económica como: SOS Mujeres, panadería, chocolatería, cerámica, gastronomía, tejido, cursos vacacionales 	GADPRA, GADPP, GAD Mejía	Vocal encargado de la comisión Productividad y Emprendimiento, GADPRA
Objetivo	Meta	Indicador	Tiempo			
Fomentar el crecimiento económico apoyando al emprendimiento productivo y turístico	Capacitar a 50 emprendedores (afines) anualmente	Número de capacitaciones realizadas	2020-2023			

Gestión y Articulación del Componente Asentamientos Humanos y Conectividad

Objetivo: Gestionar, construir y mejorar las infraestructuras de los moradores como también el equipamiento de servicios generales a la comunidad

Articulación al PND

Objetivo 1: Garantizar una vida digna con iguales oportunidades para todas las personas

Política 1.8: Garantizar el acceso a una vivienda adecuada y digna, con pertinencia cultural y a un entorno seguro, que incluya la provisión y calidad de los bienes y servicios públicos vinculados al hábitat: suelo, energía, movilidad, transporte, agua y saneamiento, calidad ambiental, espacio público seguro y recreación.

Política 1.15: Promover el uso y el disfrute de un hábitat seguro, que permita el acceso equitativo a los espacios públicos con enfoque inclusivo.

Articulación a ODS

ODS N. 9: Industria, innovación e infraestructura

“Este ODS plantea el desarrollo de una infraestructura de calidad, confiable, sostenible y resiliente, que garantice el acceso asequible y equitativo para todos; la industrialización inclusiva y sostenible, y la promoción de la innovación y el aumento del número de personas que trabajan en investigación y desarrollo” (SENPLADES, 2019).

ODS N. 11: Ciudades y comunidades sostenibles

Este ODS busca asegurar que todas las personas tengan acceso a viviendas y servicios básicos adecuados y sistemas de transporte y conectividad seguros (SENPLADES, 2019).

Lineamientos Estratégicos Pandemia COVID-19

Lineamiento 1: contribuir al fortalecimiento de la gestión sanitaria en territorio a través de medidas de bioseguridad con la participación local

Lineamiento 2: Reducir la brecha de acceso a servicio de agua, alcantarillado y saneamiento

Meta del objetivo:

- Intervenir 15 KM de vías al 2023
- Capacitar a 30 líderes barriales

Programas o Proyectos Relacionados:

- Proyecto de mantenimiento y mejoramiento vial
- Proyecto de mantenimiento de espacios públicos

Políticas Públicas con enfoque de Igualdad:

Promover la mejora continua de la infraestructura y el equipamiento de la parroquia.

Mantener equipamientos de excelente calidad para contribuir a un acceso equitativo y a un mejor estilo de vida de todos los habitantes de la parroquia

Articulación con otras entidades:

Para el cumplimiento de este objetivo es necesario la articulación con:

- GAD Provincial Pichincha
- GAD Mejía
- Ministerio de Obras Públicas
- Entidades internacionales

Tabla N. 42: Estrategias Propuestas Objetivo Asentamientos Humanos y Conectividad

Etapa Propuesta				Estrategia de articulación		
Programa/ Proyecto	Competencia del GAD	Presupuesto referencial		¿Qué actividades se realizarán?	¿Con quién?	Responsables del GAD parroquial
		GAD	Otras fuentes			
Proyecto de gestión de apoyo para regularización y seguimiento	Gestionar, coordinar y administrar los servicios públicos que le sean delegados o descentralizados por otros niveles de gobierno	N/A	Indeterminadas, según las gestiones.	<ul style="list-style-type: none"> - Gestionar ante el GAD Municipal capacitaciones en nuestro territorio para conocimiento y cumplimiento de las ordenanzas - Gestionar el seguimiento de obras por parte del GAD Municipal - Gestionar fondos para el mejoramiento de la infraestructura en las canchas barriales. - Gestionar la construcción de bordillos con el GAD Municipal para poder exigir la construcción de veredas. - Gestionar la priorización de los trazados viales - Gestionar la dotación del espacio físico del GAD Parroquial al GAD Municipal 	GADPRA, GAD Mejía	Vocal encargado de la Comisión de Obras y Vialidad, GADPRA
Objetivo	Meta	Indicador	Tiempo			
Socializar las ordenanzas y obras del GAD Cantonal para conocimiento de procesos de regularización y obras en el territorio	Capacitar 30 líderes barriales anualmente	Número de capacitaciones realizadas	2020-2023			
Programa/Proyecto	Competencia	Presupuesto GAD	Otras fuentes	Actividades a realizar	¿Con quién?	Responsable
Proyecto de mantenimiento y mejoramiento vial	Mantener y planificar, en coordinación con los gobiernos provinciales, la vialidad parroquial rural	\$ 106,000	\$ 140000	<ul style="list-style-type: none"> - Evaluar y priorizar las necesidades viales de la parroquia - Establecer un cronograma de intervención vial - Gestionar con el GADPP el cumplimiento de las obras ofrecidas para la parroquia - Implantar la planificación vial acorde a las prioridades y el cronograma establecido - Evaluar el cumplimiento de obras 	GADPRA, GADPP, MOP, GAD Mejía	Vocal encargado de la Comisión de Obras y Vialidad, GADPRA
Objetivo	Meta	Indicador	Tiempo			
Dotar de vías de primer orden a los habitantes de la parroquia	Intervenir 5Km de vías anualmente	KM de vías	2020-2023			

Gestión y Articulación del Componente Político Institucional

Objetivo: Implantar procesos internos que fortalezcan las funciones administrativas y legislativas del GAD

Articulación al PND

Objetivo 7: Incentivar una sociedad libre y participativa, con un estado cercano con servicios de calidad y calidez

Política: 7.8: Fortalecer las capacidades de los Gobiernos Autónomos Descentralizados para el cumplimiento de los objetivos nacionales, la gestión de sus competencias, la sostenibilidad financiera y la prestación de servicios públicos a su cargo, con énfasis en agua, saneamiento y seguridad.

Articulación a ODS

ODS N. 16: Paz, justicia e instituciones sólidas

Este ODS “apunta a reducir considerablemente la corrupción, crear instituciones eficaces y transparentes que rindan cuentas, y fortalecer la participación de los países en desarrollo en la gobernanza mundial” (SENPLADES, 2019).

Lineamientos Estratégicos Pandemia COVID-19

Promover el apoyo de la academia en el desarrollo territorial con proyectos locales, trabajos de investigación, asistencia técnica y ayuda social

Meta del objetivo:

Capacitar 5 veces por año a personal del GAD
Elaborar 1 manual de procesos internos al 2023

Programas o Proyectos Relacionados:

- Proyecto de fortalecimiento institucional
- Proyecto de procesos internos

Políticas Públicas con enfoque de Igualdad:

Mejorar los servicios del GAD Parroquial de manera constante para ayudar a afrontar los retos institucionales y ser partícipes en la resolución de la problemática parroquial.

Articulación con otras entidades:

Para el cumplimiento de este objetivo es necesario la articulación con:

- Consejo de planificación ciudadana
- Organizaciones locales
- Instituciones educativas
- Organismos de control gubernamental

Tabla N. 43: Estrategias Propuestas Objetivo Político Institucional

Etapa Propuesta				Estrategia de articulación		
Programa/ Proyecto	Competencia del GAD	Presupuesto referencial		¿Qué actividades se realizarán?	¿Con quién?	Responsables del GAD parroquial
		GAD	Otras fuentes			
Proyecto de capacitación en Fortalecimiento Institucional	Vigilar la ejecución de obras y la calidad de los servicios	\$ 2000	N/A	<ul style="list-style-type: none"> - Brindar capacitaciones especializadas para fortalecer las capacidades de ejecución de los miembros del gobierno parroquial - Gestionar con otras entidades de gobierno capacitaciones que fortalezcan las destrezas de los miembros del GAD (CONAGOPARE, Ministerio de Finanzas, Defensoría del Pueblo, GAD Mejía, SERCOP, etc.) 	GADPRA	Vocal comisión Fortalecimiento Organizativo, GADPRA
Objetivo	Meta	Indicador	Tiempo			
Desarrollar el mejoramiento de las capacidades de los miembros del GAD en base a sus funciones	Capacitar 5 veces por año al personal del GAD	Número de capacitaciones a personal	2021-2023			
Programa/Proyecto	Competencia	Presupuesto GAD	Otras fuentes	Actividades a realizar	¿Con quién?	Responsable
Proyecto de proceso internos	Mejorar los procesos administrativos y de comunicación internos	\$ 3000	N/A	<ul style="list-style-type: none"> - Elaborar procedimientos (manuales / plan de contingencias y emergencias del/comunicación/imagen) GAD Parroquial Aloasí - Determinar los objetivos y necesidades de comunicación y establecer procesos de comunicación para un mejor funcionamiento en el GAD - Elegir medios de comunicación oficiales como, Facebook, Twitter, Boletines Impresos, Página Web, etc, para socializar la información hacia los procesos que maneja el GAD Parroquial - Crear manuales internos de procesos - Evaluar permanentemente las gestiones institucionales en base a los indicadores establecidos en cada manual 	GADPRA	Vocal comisión Fortalecimiento Organizativo, GADPRA
Objetivo	Meta	Indicador	Tiempo			
Mejorar los procesos administrativos y de comunicación internos	Elaborar 1 manual de procesos anualmente	Número de manuales de procesos internos desarrollados	2021-2023			

Seguimiento y Evaluación

En ejercicio de las atribuciones que le confiere el numeral 1 del Art. 154 de la Constitución de la República del Ecuador; Art. 77 de la Ley Orgánica de la Contraloría General del Estado; Art. 3 del Decreto Ejecutivo Nro. 1372, publicado en el Registro Oficial Nro. 278 de 20 de febrero de 2004, y, la letra h) del Nro. 1.1. del Estatuto Orgánico de Gestión Organizacional por Procesos de la Senplades; el seguimiento y evaluación del cumplimiento o no de los objetivos planteados en el PDOT como respuesta a la problemática ciudadana es una obligación para todos los GADS.

En este sentido, los siguientes artículos, aprobados mediante Resolución No. 001-2016-CNP, de 4 de marzo de 2016, publicada en Registro Oficial No. 749, de 6 de mayo de 2016, ofrecen el marco legal a lo que se busca alcanzar en esta sección.

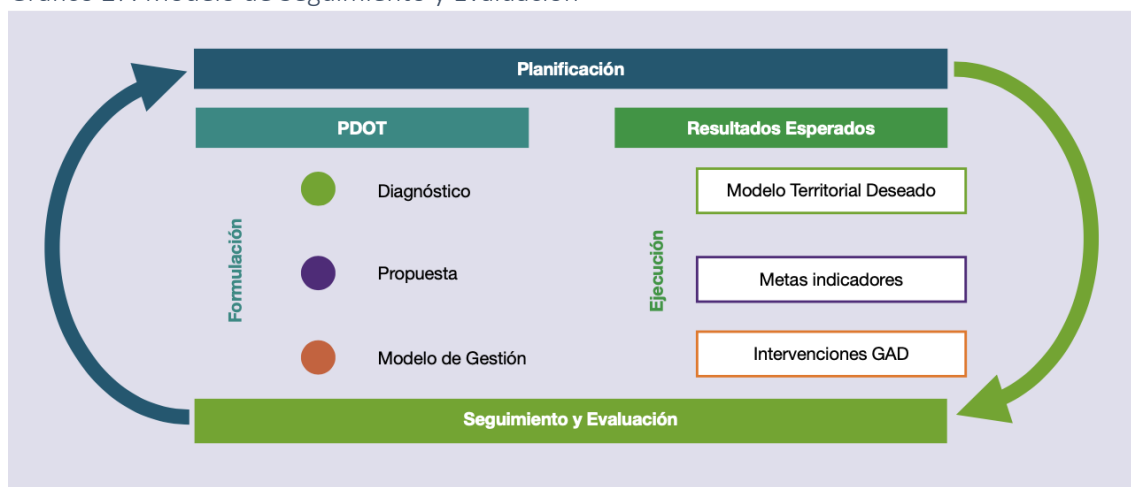
“Art. 1. Objeto.- Establecer los lineamientos y directrices de carácter estratégico y táctico para los procesos de seguimiento y evaluación a los resultados de la implementación de los Planes de Desarrollo y Ordenamiento Territorial (PDOT) de los gobiernos autónomos descentralizados (GAD) en concordancia con el Plan Nacional de Desarrollo y sus instrumentos complementarios y articulados con los actores del territorio.

Art. 2. Ámbito.- Su aplicación será de obligatoria observancia para los todos los niveles de gobiernos autónomos descentralizados.

Art. 3. Alcance.- Emitir lineamientos para el seguimiento y evaluación a los resultados de la implementación de los PDOT, enmarcados en los siguientes objetivos específicos:

- Definir conceptos y procedimientos generales para el seguimiento y evaluación a los PDOT.
- Delimitar responsabilidades y productos del seguimiento y evaluación a los PDOT. Institucionalizar los procesos de seguimiento y evaluación en los gobiernos autónomos descentralizados.
- Difundir los resultados del seguimiento y evaluación de los PDOT, en función del cumplimiento de metas e implementación de intervenciones, en concordancia con el modelo territorial deseado.”

Gráfico 27. Modelo de Seguimiento y Evaluación



Fuente: Guía Metodológica de Planificación. Lineamientos de Seguimiento y Evaluación, SENPLADES, 2019

Estrategias de seguimiento

Para implementar los procesos de seguimiento y evaluación tipificados en la normativa, y que a la vez sean de utilidad para la medición de resultados del GAD Parroquial, se propone lo siguiente:

1. Conformar un equipo responsable del seguimiento y evaluación, independiente (que no sea juez y parte).
2. Establecer la metodología, cuyo esquema se encuentra detallado en la siguiente sección, para realizar los procesos de seguimiento, evaluación y reporte, y,
3. Socializar los resultados en los informes de rendición de cuentas, ante la Junta Parroquial y los entes de control, como la Superintendencia de Ordenamiento Territorial (anualmente).

Metodología y Productos del Seguimiento y Evaluación

Seguimiento y Evaluación por Programas y Proyectos

Se realizará un documento con periodicidad mensual para el seguimiento de las acciones realizadas por el GAD Parroquial en el período. Este documento deberá incluir:

1. Avance físico o cobertura de los programas o proyectos
2. Ejecución presupuestaria
3. Recomendaciones

Seguimiento y Evaluación Cumplimiento de Metas del PDOT

Se realizará un informe con periodicidad trimestral y anual del porcentaje de cumplimiento de las metas anualizadas, con hallazgos, alertas y recomendaciones. Este documento deberá incluir:

1. Análisis del cumplimiento de metas por objetivo
2. Análisis de la tendencia de los indicadores y el porcentaje de cumplimiento de la meta para el año por objetivo, programa o proyecto. *Entendiéndose como comparación entre la meta anualizada propuesta y el valor real alcanzado de la meta.*
3. Análisis de las posibles causas de las variaciones en el indicador de cumplimiento de metas, a través de un análisis de causa-efecto de los posibles factores que influyeron.
4. Análisis del avance físico o de cobertura de los programas y/o proyectos implementados con un análisis comparativo del avance presupuestario.
5. Análisis del avance presupuestario de los programas y/o proyectos implementados.
6. Conclusiones y recomendaciones
7. Plan de Acción

Para el desarrollo de los numerales 1 y 2, se deberá utilizar el porcentaje de cumplimiento anual de las metas, con la siguiente fórmula:

- **Cálculo de porcentaje de cumplimiento anual de metas:** esta fórmula busca identificar los porcentajes de cumplimiento de la meta en relación a la línea base de forma anualizada. Para esto, es importante obtener las metas anualizadas.
- **Cumplimiento Anual de Meta** = $(\text{Línea Base} - \text{Meta Alcanzada Período}) / \text{Meta Anualizada}$

Ejemplo:

- Meta anualizada: Dar mantenimiento a 7 Km de vías anuales

- Línea Base = 0 Km
- Meta Alcanzada = 4 Km de vías mantenidas al final del período

Porcentaje de cumplimiento = $(7 \text{ Km} - 4 \text{ Km}) / 7 \text{ Km} = 0,42865$ o 42.85% de cumplimiento
 El GAD Parroquial aplicará la siguiente semaforización para calificar su desempeño:

Tabla N° 67: de Semaforización de Cumplimiento de Metas



Para el análisis de los numerales 4 y 5 se utilizarán los mismos criterios de semaforización para porcentajes de cumplimiento. Sin embargo, se deberá tomar en cuenta la ejecución presupuestaria:

$$\text{Porcentaje de Ejecución Presupuestaria} = \frac{\text{Valor ejecutado o devengado en período}}{\text{Presupuesto Proyecto en período}}$$

Ejemplo:

- Presupuesto Proyecto de Mantenimiento de 7 km de vías anuales: \$100,000
- Presupuesto ejecutado: \$80,000
- Avance físico: 4 KM (42.85%)

En este caso, la ejecución presupuestaria es el 80% pero el avance físico es apenas el 42.85%. Esto debería ser marcado como una alerta con análisis de hallazgos y recomendaciones.

Estrategias de promoción

De acuerdo a los Lineamiento de Seguimiento y Evaluación a los PDOTs, aprobados mediante Resolución No. 001-2016-CNP, de 4 de marzo de 2016, publicada en Registro Oficial No. 749, de 6 de mayo de 2016, los usos y difusión de los resultados de las evaluaciones y seguimientos deberán cumplir con la siguiente normativa.

“Art. 21. Usos de la información de seguimiento y evaluación.- Las recomendaciones derivadas de los procesos de seguimiento y evaluación al PDOT serán de carácter vinculante y permitirán identificar nuevas líneas de estudio y/o evaluaciones específicas, para diagnosticar los problemas o nudos críticos generados en la gestión del Gobierno y proponer los correspondientes planes de acción. Los informes de seguimiento y evaluación darán cuenta de la evolución de los indicadores, así como del avance físico y presupuestario de las intervenciones del ejercicio fiscal en curso, concordantes con el modelo territorial deseado, con la finalidad de sustentar las decisiones respecto de la asignación, coordinación y uso de recursos, la definición de acciones preventivas y correctivas de las estrategias, y la reprogramación de las intervenciones, de ser el caso, para contribuir a la consecución de los objetivos propuestos. Adicionalmente, mostrarán la cuantificación de los resultados obtenidos de la ejecución u

operación de sus intervenciones, así como su contribución al cumplimiento de metas y al modelo territorial deseado.

Art. 22. Difusión de la información.- Los gobiernos autónomos descentralizados deberán incluir los resultados del proceso de seguimiento y evaluación a sus Planes de Desarrollo y Ordenamiento Territorial, en el Informe de Rendición de Cuentas que anualmente es socializado a la asamblea territorial o al organismo que cada gobierno establezca como máxima instancia de participación.”

Con estos antecedentes, el GAD Parroquial propone que los resultados de los informes mensuales de Seguimiento y Evaluación por Proyectos sean presentados en sesión ordinaria o extraordinaria de forma mensual ante la Junta Parroquial, para posteriormente ser publicados en la página web o redes sociales de la institución. Adicionalmente, los informes de Seguimiento y Evaluación del Cumplimiento de Metas del PDOT deberán ser revisados en sesión ordinaria o extraordinaria de forma trimsestral y anual, deberán ser parte del Informe de Rendición de Cuentas que es socializado en Asamblea Ciudadana y ser presentados a la Superintendencia de Ordenamiento Territorial en las fechas que esta lo disponga.

Estructura del GAD Parroquial Para Seguimiento y Evaluación

El **Artículo 327 del COOTAD** establece que la junta parroquial deberá estar dividida en 3 comisiones permanentes.

1. Comisión de mesa
2. Comisión de planificación y presupuesto
3. Comisión de igualdad de género

Adicionalmente, se debe contar, según las opciones que brinda el inciso final del art. 100 de la Constitución, en el capítulo III del Título VII, “Modalidades de Gestión, Planificación, Coordinación y Participación”, así como contemplado en el **Artículo 304 del COOTAD**, con:

4. El Consejo o Asamblea Ciudadana

En estas instancias debe observarse los criterios de paridad en la representación de hombres y mujeres y la inclusión de representantes de grupos tradicionalmente excluidos: jóvenes, inmigrantes, personas con discapacidad, personas con orientaciones sexuales e identidades de género diversas (grupos GLBT), etc. Se conformará, también, según lo dispuesto en el **art. 28 del Código de Orgánico Planificación y Finanzas Públicas**:

5. El Consejo Parroquial de Planificación

Adicionalmente, el GAD parroquial de Aloasí contará con una instancia interna de planificación, que, como mencionado anteriormente será conformada por personas externas (no en relación de dependencia) con el GAD parroquial, además de las personas internas (en relación de dependencia o parte del Consejo de Planificación Ciudadana) con fin de evitar que esta instancia sea juez y parte. Esta instancia podrá ser llamada: **La Oficina del Plan** que estará a cargo de la facilitación del proceso de formulación, ejecución y seguimiento de los Planes de Desarrollo y Ordenamiento Territorial. El consejo parroquial de planificación, la comisión de planificación y presupuesto y la oficina del Plan pueden trabajar en conjunto para la veeduría de obras.

BIBLIOGRAFÍA

- Betancur, L. F. R., & Espinosa, H. R. (2014). Análisis comparativo de la esperanza de vida en Sudamérica, 1980–2010. *Universidad y Salud*, 16(2), 177-187.
- Camacho, G. (2014). *La violencia de género contra las mujeres en el Ecuador: Análisis de los resultados de la Encuesta Nacional sobre Relaciones Familiares y Violencia de Género contra las Mujeres*. Consejo Nacional para la Igualdad de Género: Quito.
- Campuzano, Á. (2002). Gestión participativa en los gobiernos locales del Ecuador: gobernabilidad democrática y esferas públicas. Centro de Investigaciones CIUDAD.
- Consejo Nacional para la Igualdad de Movilidad Humana (2019). *Agenda Nacional para la Igualdad de Movilidad Humana 2017-2021*.
- GAD Parroquial de Aloasí (2017, 2018 y 2019). Cédula Presupuestaria de Gastos; Informes de gastos de proyectos.
- GAD Parroquial de Aloasí y Prefectura de la Provincia de Pichincha (2012). Plan de Desarrollo y Ordenamiento Territorial 2012-2025.
- GAD Parroquial de Aloasí (2015). Plan de Desarrollo y Ordenamiento Territorial 2015-2025.
- GAD Provincial de Pichincha (2015). Actualización del Plan de Desarrollo y Ordenamiento Territorial del Gobierno Provincial de Pichincha.
- Gómez, P.C. (13 de septiembre de 2018). El 58% de trabajadores no está asegurado. *El Comercio*. Recuperado de <https://www.elcomercio.com/actualidad/trabajadores-segurosocial-iess-empleados-afiliados.html>.
- Instituto de Estadística de la Organización de las Naciones Unidas para la Educación, la Ciencia y la Cultura (UNESCO). Recuperado de <https://datos.bancomundial.org/indicador/SE.PRM.ENRL.TC.ZS>
- Instituto Nacional de Estadística y Censos (2019). Boletín técnico N° 02-2019-ENEMDU
- Jaramillo, J., & Bolívar, P. (2018). *Los gobiernos autónomos descentralizados parroquiales rurales frente al ejercicio del derecho constitucional de participación ciudadana y su relación con la formulación de las políticas públicas locales. Análisis en las parroquiales rurales Tres de Noviembre, Pimocha y Gonzalo Pizarro*. Tesis de Maestría, Universidad Andina Simón Bolívar, Sede Ecuador.
- López Pazmiño, N. V. (2012). *Segregación socio espacial y conflictos entre pobladores*. Tesis de Maestría, FLACSO, Sede Ecuador.
- Maradona, G., Facet, T., Lara, M., & Serio, M. (2013). *Propuesta metodológica de impacto sobre la capacidad institucional*. Banco Interamericano de Desarrollo.
- Secretaría Técnica Planifica Ecuador (2019). *Los enfoques de igualdad en la planificación local*. Secretaría Técnica Planifica Ecuador: Quito.
- OMS (2018). El consumo nocivo de alcohol mata a más de 3 millones de personas al año, en su mayoría hombres. *Comunicado de prensa*. OMS: Ginebra.
- OPS (2015). La OPS/OMS destaca la necesidad de formar más personal de enfermería en América Latina y el Caribe. *Comunicado de prensa*. OPS: Washington.
- Portáis, M. (1990). "La distribución geográfica de la población y su evolución: 1950-1982". En Dclanay, D., León, J.B., y Portáis, M. (coords.) *Transición Demográfica Del Ecuado*. IPGH: Quito.
- Valverde, F. D. (2008). *Diagnóstico del sistema de seguridad social del Ecuador*. Oficina Subregional de la OIT para los Países Andinos.